


சென்னை மாநகர்க் கல்வெட்டுகள்

பதிப்பாசிரியர்
முனைவர் இரா.நாகசாமி



பொதுப்பதிப்பாசிரியர்

முனைவர் தி.ஸ்ரீ.ஸ்ரீதர், இஆப.
முதன்மைச் செயலாளர் (ம) ஆணையர்

தமிழ்நாடு அரசு தொல்லியல் துறை, சென்னை-600008.

சென்னை மாநகர்க் க ல் வெ ட் டு க ள்

பதிப்பாசிரியர்
முனைவர் **இரா. நாகசாமி**
இயக்குநர் (ஓய்வு), தொல்லியல் துறை

பொதுப்பதிப்பாசிரியர்
முனைவர் **தி.ஸ்ரீ.ஸ்ரீதர்**, இஆய,
முதன்மைச் செயலாளர் (ம) ஆணையர்

தமிழ்நாடு அரசு தொல்லியல் துறை
சென்னை-600 008
2009

தொல்லியல் துறை வெளியீட்டு எண் 10
முதற்பதிப்பு 1970
இரண்டாம் பதிப்பு 2009

© தமிழ்நாடு அரசு தொல்லியல் துறை

சென்னை மாநகர்க்கல்வெட்டுகள்

பதிப்பாசிரியர்
முனைவர் இரா. நாகசாமி

பொதுப்பதிப்பாசிரியர்
முனைவர் தி.ஸ்ரீ.ஸ்ரீதர், இஆப.

விலை. ரூ. 166-00

(முன் அட்டைப் படங்கள்: திருவல்லிக்கேணி பார்த்தசாரதி கோயில் கோபுரம்
மயிலாப்பூர் கபாலிஸ்வரர் கோயில் கோபுரம்

பின் அட்டைப் படங்கள்: திருவல்லிக்கேணி பார்த்தசாரதி கோயிலிலுள்ள பல்லவ
மன்னன் தந்திவர்மன் கல்வெட்டு
மயிலாப்பூர் விருப்பாட்சீஸ்வரர் கோயில் ஐஞ்சு வண்ண
மணிக்கிராமக் கல்வெட்டு -13-ஆம் நூற்றாண்டு)

முனைவர் தி.ஸ்ரீ.ஸ்ரீதர், இஆப.
முதன்மைச் செயலாளர் (ம) ஆணையர்



தொல்லியல் துறை,
தமிழ் வளர்ச்சி வளாகம்,
ஆல்சு சாலை,
சென்னை - 600 008
30-07-09

பதிப்புரை

தமிழ்நாடு அரசு தொல்லியல் துறை தமிழ்நாட்டிலுள்ள கல்வெட்டுகளைப் படியெடுத்து நூலாக வெளியிடும் பணியினை முதன்மைப் பணியாக மேற்கொண்டு வருகிறது. தமிழ்நாட்டிலுள்ள சுமார் 25000 கல்வெட்டுகளில் 22000 கல்வெட்டுகள் இதுவரை படியெடுக்கப்பட்டுள்ளன. இவற்றில் கல்வெட்டு முனைப்புத் திட்டம் எனும் பெயரில் கடந்த 2004-ஆம் ஆண்டு முதல் 2009-ஆம் ஆண்டு வரை சுமார் 12000 கல்வெட்டுகள் படியெடுக்கப்பட்டுள்ளன என்பது குறிப்பிடத்தக்கதாகும். இதுவரை படியெடுத்துள்ள 22000 கல்வெட்டுகளில் 5200 கல்வெட்டுகள் 33 தொகுதிகளாக வெளிவந்துள்ளன.

தமிழ்நாடு அரசு தொல்லியல் துறை வெளியிட்டுள்ள 33 கல்வெட்டுத் தொகுதிகளில் முதல் கல்வெட்டுத் தொகுதியாக 'சென்னை மாநகர்க் கல்வெட்டுகள்' 1970-ஆம் ஆண்டு வெளியிடப்பட்டதாகும். சென்னை மாநகர்க் கல்வெட்டுத் தொகுதியில் சென்னையிலுள்ள 31 பகுதியிலுள்ள கோயில்களில் மொத்தம் 247 கல்வெட்டுகள் வெளிவந்துள்ளன. முக்கியமாக திருவல்லிக்கேணி, மயிலாப்பூர் ஆகிய கோயில்களில் உள்ள கல்வெட்டுகள் வெளிவந்துள்ளது சிறப்பம்சமாகும்.

சென்னை மாநகர் பல்லவர் காலத்திலிருந்து சிறப்புற்று விளங்கியிருந்ததை திருவல்லிக்கேணி பார்த்தசாரதி கோயிலிலுள்ள பல்லவ மன்னன் தந்திவர்மனின் 12-ஆவது ஆட்சியாண்டு (கி.பி.808) கல்வெட்டு வாயிலாக அறிய முடிகிறது. இவ்வூர் அன்றும் 'திருவல்லிக்கேணி' என்றே அழைக்கப்பட்டுள்ளது குறிப்பிடத்தக்கதாகும். திருவல்லிக்கேணி எனும் இவ்வூர் ஜெயங்கொண்ட சோழ மண்டலத்து புலியூர்கோட்டத்து எழுமூர் நாட்டுப் பிரிவில் இருந்துள்ளதை கல்வெட்டுகள் கூறுகின்றன. இக்கோயிலில் ஒன்பதாம் நூற்றாண்டிலிருந்து 19-ஆம் நூற்றாண்டு வரையிலான கல்வெட்டுகள் கிடைக்கின்றன.

திருப்பும்பாவை நாயனாரையும் ஐஞ்சு வண்ண வணிகர்களைப் பற்றி குறிப்பிடும் 13-ஆம் நூற்றாண்டு கல்வெட்டு மயிலாப்பூர் விருப்பாட்சுடிச் சுவர் கோயிலில் காணப்படுகிறது.


மேலும் மயிலாப்பூர், தண்டையார்பேட்டை, அயனாவரம், எழும்பூர், புலியூர், சைதாப்பேட்டை, ஆலந்தூர், சாந்தோம் போன்ற பகுதிகளில் உள்ள கல்வெட்டுகள் இத்தொகுதியில் இடம்பெற்றுள்ளன.

இதனிடையே தொல்லியல் மற்றும் வரலாற்று ஆர்வலர்களிடையே மிகவும் வரவேற்பினைப் பெற்றுள்ள இத்துறையின் நூல்கள் மறுப்பதிப்பு செய்யும் பணியினையும் மேற்கொண்டு வருகிறது. சென்னை நகரம் ஆரம்பிக்கப்பட்டு 370 ஆண்டுகள் ஆகிறது. 370 ஆண்டு கால வரலாற்றுச் சிறப்புப் பெற்ற சென்னையில் உள்ள கல்வெட்டுகளைப் பற்றி இன்றைய இளம் தலைமுறையினரும் தொல்லியல் மற்றும் வரலாற்று ஆர்வலர்களும், பள்ளி, கல்லூரி மாணவ, மாணவியர்களும் அறிந்துக் கொள்ளும் வகையில் இந்நூலை இரண்டாம் பதிப்பாக வெளியிடுவதில் இத்துறை பெருமை கொள்கிறது.

இந்நூலின் பதிப்பாசிரியர் முனைவர் இரா. நாகசாமி அவர்கள் இக்கல்வெட்டுகளை அனைவரும் அறிந்திடும் வகையில் சிறப்பூற எழுதியுள்ளமை சிறப்பாகும். அவருக்கு எனது உளங்கனிந்த பாராட்டுகள், இந்நூலின் மறுபதிப்பு பணியில் ஈடுபட்டு, இந்நூலினை சிறப்பூற வெளிக்கொணர்ந்த கல்வெட்டாய்வாளர்கள் திரு. கி.சு.சம்பத், திரு. இரா.சிவானந்தம் ஆகியோருக்கு எனது பாராட்டுகள். இந்நூலிற்கான அட்டைப்படம் வடிவமைத்த திரு. மு.த.ஸ்ரீதரன் மற்றும் தேவையான பணிகளை மேற்கொண்ட அச்சுப்பிரிவு பணியாளர்களுக்கும் எனது பாராட்டுகள்.

மேலும் துறையில் வெளியிடப்பட்ட நூல்களை மீண்டும் வெளிக்கொணரும் வகையில் மறுப்பதிப்பு செய்வதற்கு நிதியுதவி அளித்திட்ட தமிழ்நாடு அரசுக்கு எனது நன்றியினைத் தெரிவித்துக் கொள்கிறேன்.

இந்நூல் தொல்லியல் மற்றும் வரலாற்று ஆய்வறிஞர்கள் மற்றும் பள்ளி, கல்லூரி மாணவ, மாணவியர்கள், பொதுமக்கள் என அனைத்துத் தரப்பினரும் படித்து பயன்பெற வேண்டும் என்பது என் ஆவா.


(தி.பு.புதீர்,)

மு ன் னு ரை

தமிழ் நாட்டிலுள்ள கல்வெட்டுகள் அனைத்தையும் படியெடுத்து அச்சிடவேண்டும் என்ற திட்டத்தின்படி இத்துறை செயலாற்றி வருகிறது. ஏற்கனவே சுமார், 25000 க்கும் மேற்பட்ட கல்வெட்டுகளை மத்திய அரசு கல்வெட்டுப் பிரிவு படியெடுத்து அவை அனைத்துக்கும் சிறு குறிப்புகளை ஆங்கிலத்தில் வெளியிட்டுள்ளனர். சுமார் 6000 கல்வெட்டுகள் முழுமையாக அச்சிடப்பட்டுள்ளன. இவை தவிர படியெடுக்க வேண்டிய கல்வெட்டுகள் இன்னும் பல்லாயிரம் இருக்கின்றன. மாவட்டம் மாவட்டமாக ஊர் ஊராக ஆய்ந்து, படியெடுத்து அச்சிடவேண்டும் என்பது தமிழக அரசின் நோக்கம். சென்னை மாநகரிலுள்ள கல்வெட்டுகள் மட்டும் எவ்வளவு எனக் கண்டறிய ஒரு ஆய்வு நடத்தப்பட்டது. ஏற்கனவே படியெடுத்த கல்வெட்டுகள் போக சுமார் 200 கல்வெட்டுகள் புதியதாகக் கண்டுபிடிக்கப்பட்டன. இவை பெரும்பாலும் துண்டுக் கல்வெட்டுகளாக இருந்த போதிலும் சென்னையின் வரலாற்றுக்குப் பல அரும் செய்திகளை வழங்குகின்றன. கி. பி. 1900 வரையில் எழுதப்பட்ட கல்வெட்டுகள் அனைத்தும் படியெடுக்கப்பட்டு இந்நூலில் சேர்க்கப்பட்டுள்ளன. வட மொழிச் சொற்கள் வரும் இடங்களில் கீழே தமிழ் வடிவம் குறிக்கப்பட்டுள்ளது. ஏற்கனவே அச்சிடப்பட்டவைகளுக்கு முன் பதிப்புக் குறிப்புகளும் கொடுக்கப்பட்டுள்ளன. தமிழ்நாடு அரசு தொல்பொருள் ஆய்வுத் துறையால் படியெடுக்கப்பட்ட கல்வெட்டுகளுக்குத் தனித்தொரு தொடர் எண் கொடுக்கப்பட்டுள்ளது. படியெடுக்கப்பட்ட ஆண்டு முதலில் குறிக்கப்படுகிறது. பின்னர் கல்வெட்டின் எண் கொடுக்கப்பட்டுள்ளது. கல்வெட்டின் எழுத்து, மொழி, அரசு, வரலாற்று ஆண்டு, குறிப்புரை முதலியன இடம் பெறுகின்றன.

கல்வெட்டுகளை அன்று இத்துறையில் பணியாற்றிய கல்வெட்டு ஆய்வாளர்கள் திரு. சி. ஜே. அமலநாதன், திரு. எம். டி. சம்பத், திரு. எஸ். பொன்னுசாமி ஆகியோர் படியெடுத்து, படித்து உதவினர். அவர்களுக்கு நான் நன்றி கூறக் கடமைப்பட்டுள்ளேன். இவற்றைப் பிழை திருத்தி, அச்சிட இத்துறை கல்வெட்டாய்வாளர் திரு நடன. காசிநாதன் உதவியிருக்கிறார். பலமொழிக் கல்வெட்டுகளையும் இத்துறை அச்சப் பிரிவினர் திறனோடு அச்சுக்கோர்த்து அச்சிட்டுள்ளனர். இருப்பினும் இந்நூலில் ஒரு சில பிழைகள் இருத்தல் கூடும். அவற்றை இத்துறையின் கவனத்

துக்குக் கொண்டு வந்தால் பிழை திருத்த வகை செய்யப்படும். கன்னி மாரா பொது நூல் நிலையம், சென்னைப் பல்கலைக் கழக நூல் நிலையம், அரசு ஆவண காப்பகம் முதலிய நூலகங்கள் இந்நூலை அச்சிடுவதற்கும் ஆய்வதற்கும் தேவையான நூல்களை அன்போடு அளித்து உதவியமைக்கு எமது நன்றி.

இத்திட்டத்தை உருவாக்கி, இந்நூல் அச்சிடுவதில் பல வழிகளிலும் அறிவுரை நல்கிய உயர்திரு. சா. கணேசன், எம். எல். சி., அவர்களுக்கு உளமார்ந்த நன்றி கூற கடமைப்பட்டுள்ளேன்.

தமிழகக் கல்வெட்டுகளை விரைவில் அச்சிட வேண்டிய ஊக்கம் அளித்து எம்மை இப்பணியில் ஈடுபடுத்திப் பணித்து வரும் தமிழ்நாடு அரசு கல்வித்துறை அமைச்சர் மாண்புமிகு நாவலர். இரா. நெடுஞ்செழியன் அவர்களுக்கு இத்துறை என்றென்றும் கடமைப்பட்டுள்ளது.

இங்ஙனம்,
இரா. நாகசாமி

உள்ளடக்கம்

வ.எண்.

பக்கம்

1. திருவல்லிக்கேணி	1
2. மயிலாப்பூர்	104
3. தண்டையார்பேட்டை	197
4. கொருக்குப்பேட்டை	203
5. அயனாவரம்	204
6. புரசைவாக்கம்	208
7. தாக்கர்சத்திரம்	213
8. முத்தியாஸ்பேட்டை	215
9. பெரம்பூர்	218
10. அமைந்தகரை	224
11. எழும்பூர்	226
12. நூங்கம்பாக்கம்	233
13. கிருஷ்ணாம்பேட்டை	239
14. சிந்தாதிரிப்பேட்டை	241
15. புலியூர்	245
16. சைதாப்பேட்டை	249
17. சேத்துப்பட்டு	256
18. ஈக்காட்டுத்தாங்கல்	257
19. கொசப்பேட்டை	258
20. வேப்பேரி	259
21. குளை	260
22. அடையாறு	267
23. ஆலந்தூர்	271
24. மேற்கு சி.ஐ.டி. நகர்	275
25. பார்க் டவுன் (பூங்கா நகர்)	279
26. ஜார்ஜ் டவுன்	287
27. தங்க சாலை	293
28. இராயபுரம்	294
29. பழையவண்ணாரப்பேட்டை	298
30. சோமாலீசுவரன்பேட்டை	300
31. சாந்தோம்	303

மாவட்டம்	சென்னை	வட்டம்	: தென் சென்னை
ஊர்	: திருவல்லிக்கேணி	ஊர்க் கல்வெட்டு எண்	: 1
இந்திய கல்வெட்டு ஆண்டு அறிக்கை	} 234 of 1903	முன் பதிப்பு	: Epigraphia Indica Volume VIII, p. 290
எழுத்து		: கிரந்தமும் தமிழும்	மொழி
அரசு	: பல்லவர்	மன்னன்	: தந்திவர்மர்
ஆட்சி ஆண்டு	: 12-ஆம் ஆண்டு	வரலாற்று ஆண்டு	: கி. பி. 808

இடம் : பார்த்தசாரதி கோயிலின் கருவறையின் நுழைவாயிலின் வடபால் ஒரு கல்லில் உள்ளது.

குறிப்புரை : இக்கல்வெட்டு பல்லவ மன்னன் தந்திவர்மனின் பன்னிரண்டாம் ஆட்சி ஆண்டைச் சார்ந்தது. திருவல்லிக்கேணியைச் சேர்ந்த குலங்கிழார்கள் கருமாரச்சேரிப் புலத்தை அடகு வைத்தனர். அதற்கு நாற்பத்தைந்து காடி நெல் வட்டியும் அளிக்கவே, கோயிலில் திருஅமுது படைக்க முடியாமல் போயிற்று. புகழ்த்துணை விசையரயன் என்பான் முப்பது காடி நெல்லும் ஐந்து கழஞ்சு பொன்னுங் கொடுத்து அந்நிலத்தை மீட்டுத் தனதாக்கிக் கொண்டான். அந்நிலத்திலிருந்து நாற்பத்தைந்து காடி நெல்லுக்கு ஒவ்வொரு நாளும் இருநாழி தூய்மையான குத் தலரிசி பெற்று சங்கசர்மன், சட்டிசர்மன், இளைய சட்டிசர்மன் என்பார்கள் இரவு போனகம் கோயிலில் படைத்து வரலானார்கள். அவ்வாறு படைக்கத் தவறினால் அவிப் புறத்தும், அவரவர் புலத்தும் காரைகிழான் புலத்து இருந்தும் சுவாமி போகத்துக்குக் கொடுத்த திருவமுத்து காட்டவேண்டும். ஈழ விளக்கு ஒன்றும், வட்டில் ஒன்றும், லோகப்பாளை ஒன்றும் கோயிலுக்குக் கொடுக்கப்பட்டது.

கல்வெட்டு

- 1 ஸ்ரீ ஸ்ரீ பல்லவ குலநிலக பார
- 2 யூஜ மொதூனாகார[ர]வசியாகிய ஸ்ரீ
- 3 டிண்டிவடி-டி லொராஜர்[க்]கு வடி-டிவயு-டி

(திருப்பவும்)

1. ஸ்வஸ்தி ஸ்ரீ பல்லவ குலநிலக பார
2. த்வாஜ கோத்ராவங்கார பதியாகிய ஸ்ரீ
3. தந்திவர்ம மஹாராஜர்க்கு வர்ஷவர் த்தந

4 ம் யாண்டு பன்னிரண்டாவது திருவல்லி
 5 க்கேணி குலங்கிழார்கள் [க]ருமரச்சேரிப் புலம்
 6 ஒற்றி இட்டு நாற்பத்தைங் காடி நெல் பொலி ஊட்ட திரு
 7 வடிகட்கு திருவலகை முட்டப் புகழ்த்துணைவிசை
 8 யரயன் முப்பதின் காடி நெல்லும் அன்கழஞ்சு
 9 பொன்னுங் குடுத்து மீட்டுத் தனதாக்கி நாற்பத்
 10 தைங் காடியுந் நிசதி அன்னாழி நெல்வா விருந்நா
 11 ழி தூக்குத்தலரிசியா விராப் போனகஞ் சங்கஸ
 12 ழி-ஊஞ் சட்டிஸு-ஊம் இளையசட்டிஸு-ஊங் கா
 13 ட்டுவாராஞ்[ர்]கள் முட்டில் [ல]ளிப்புலத்துந் தத்தன் புல
 14 த்துங் காரைகிழான் புலத்தும் ஷூலிஹோமத்துட் டிருவ
 15 லகை காட்டுவோமானேம் இயு-ஊத்துள்ளார் யாவ
 16 ரேனுங் கோச்சேவது செயிது செலுத்த வொட்டி குடுத்
 17 தோம் ஈழவிளக்கும் வட்டி லோஊப்பானையும் ரக்ஷிப்ப
 18 து புகழ்துணை விசையரையன்-ஊ-ஊம் இது இதனை ர
 19 க்ஷித்தாரடி இரண்டும் என் முடிமேலின ஷூலிஹோ-

தொடர் எண் : 1967/2

மாவட்டம்	: சென்னை	வட்டம்	: தென் சென்னை
ஊர்	: திருவல்லிக்கேணி	ஊர்க் கல்வெட்டு எண்	} 2
இந்திய கல்வெட்டு ஆண்டு அறிக்கை	} —	முன் பதிப்பு	
எழுத்து		: தமிழ்	மொழி
அரசு	: —	மன்னன்	: —
ஆட்சி ஆண்டு	: —	வரலாற்று ஆண்டு	: 19-ஆம் நூற்றாண்டு

இடம் : பார்த்தசாரதி கோயிலில் அம்மன் சன்னிதியின் முன் உள்ள மண்டபத் தூண் ஒன்றில் ஒரு சிலைக்குக் கீழே பொறிக்கப்பட்டுள்ளது.

குறிப்புரை :

கல்வெட்டு :

- 1 நெயிதவாயல் னூயண
- 2 பிள்ளை
- 3 பேரபிள்
- 4 னையா
- 5 கிய அண்ணாசாமி பிள்ளை
- 6 குமாரத்தியாயும் தொ. வெ
- 7 ங்கட்டனூயண பிள்ளை
- 8 பாரியை
- 9 யாகிய(ய)யி
- 10 தருற கன
- 11 கவல்லி அம்மாள் கயி
- 12 ங்கரியம்

மாவட்டம் :	சென்னை	வட்டம் :	தென் சென்னை
கூடம் :	திருவல்லிக்கேணி	கூடக் கல்வெட்டு எண் :	} 3
இந்திய கல்வெட்டு ஆண்டு அறிக்கை :	—	முன் பதிப்பு :	
எழுத்து :	தமிழ்	மொழி :	தமிழ்
அரசு :	—	மன்னன் :	—
கூட்சி ஆண்டு :	—	வரலாற்று ஆண்டு :	கலி ஆண்டு 4902 சக .. 1723 இ. பி. 1801

இடம் : பார்த்தசாரதி கோயிலின் உட்கூற்றில் அமைந்துள்ள சமையலறையின் நுழைவாயிலின் மேல் உள்ள சுவரில் உள்ளது.

குறிப்புரை : தொண்டை மண்டலம், ஞாயறு நாடு. புழல் கோட்டம், பொன்னேரி சீர்மையைச் சார்ந்த நெய்தலவாயல் திருவமுடையா பிள்ளை மகன் நாராயண பிள்ளை ஸ்ரீ பார்த்தசாரதி சுவாமி சன்னிதியில் திருமடப்பள்ளி கைங்கர்யம் செய்வித்ததை இக்கல்வெட்டு குறிக்கிறது.

கல்வெட்டு :

- 1 சொல்லி ஸ்ரீ விசையாற்ப்புதைய சாலிவாகன சகாப்
- 2 தம் ஸ்ரீ காளாயக கலியாப்த ஸ்ரீ சதகாட பிற
- 3 பவாதி கெதாப்த ஸ்ரீ ருயசன் மேல் செல்லா
- 4 நின்ற துற்மதி ஸ்ரீ சித்திரை மீ யக உ வி
- 5 யாமகக் கிழமை பூறுவ பகும் தெசமி ஞழிகை சய
- 6 உண மகம் ஞீ சயிளத் தைதுலம் ஞீ யக விறுத்தி ஞீ
- 7 ருயஉத் திவி ஞீ யிரு யிப்பேர்ப்பட்ட சுப தினத்தில் செ
- 8 யங்கொண்ட. தொண்ட மண்டலத்தில் ஞய

(திருப்பவும்)

- 9 று னுடு பிழல் கோட்டத்தில் போன்யேரி சீர்
10 மையில் நெயிதவாயலிலிருக்குமனந்த
11 ர் கொல திலகரில் திருவமுடையா பிள்ளை
12 குமாரன் னுருயணபிள்ளை திருவல்லிக்கே
13 ணியிலிருக்கும் அகிலாண்டகோடி பிற
14 மாண்ட னுயகருகிய ஸ்ரீ பாற்தசாரதி சுவாமி
15 சன்னதியில் திருமடப்பளி கயிங்கரிய
16 ம் செயிவிச்சது ஸ்ரீ பாற்தசாரதி சுவாமி
17 கள் திருவடிகளே சறணம் சுபமஸ்த்து

-
1. 'வினா' என்பதை வினாடி என்று படிக்கவும்.
2. 'னா' என்பதை நாழி என்று படிக்கவும்.
 $\frac{1}{2}$ என்னும் எண் ஒரு குறியீட்டால் குறிக்கப்பட்டுள்ளது.

மாவட்டம்	: சென்னை	மாவட்டம்	: தென் சென்னை
கலர்	: திருவல்லிக்கேணி	கலர் கல்வெட்டு எண்	} 4
திந்திய கல்வெட்டு -ஆண்டு அறிக்கை	} —	முன் பதிப்பு	
எழுத்து		: தமிழ்	மொழி
அரசு	: —	மன்னன்	: —
ஆண்டு ஆண்டு	: —	வரலாற்று ஆண்டு	: சக. ஆண்டு 1764 கி. பி. 1842

இடம் : பார்த்தசாரதி கோயிலின் கிழக்கு நுழை வாயிலின் அருகில் உள்ள கல்லில் உள்ளது.

குறிப்புரை : திருவல்லிக்கேணி ஸ்ரீ பார்த்தசாரதி கோயிலில் தேசாந்திரிகளுக்கு உணவுவழங்குவதற்கும் இந்து பிள்ளைகளுக்கு இந்நாட்டு சாத்திரங்களையும் ஆங்கில மொழியையும் கற்பிப்பதற்கும் பச்சையப்ப முதலியார் ஒரு லக்ஷம் வராகள் பணம் அளித்ததைக் குறிக்கிறது.

கல்வெட்டு :

- 1 உ
- 2 திருவல்லிக்கேணி
- 3 காஞ்சிபுரம் பச்சையப்ப முதலியாருடைய த
- 4 ர்மம் சகலருக்கும் பிரசித்தமாகத் தெரியும் பொ
- 5 ருட்டும் நிரந்தரமான ஞாபகத்தின் பொருட்டுஞ்
- 6 செய்யும் விளம்பரமாவது --
- 7 இறந்துபோன புண்ணிய புருஷராகிய
- 8 மேற்படி பச்சையப்ப முதலியாரவர்களாலே
- 9 வைக்கப்பட்டிருக்கும் லக்ஷம் வராகனுக்கு வ

10 ரப்பட்ட வாட்டிப் பணத்தில் நின்றும் திருவல்விச்
 11 கேணியில் ஸ்ரீ பார்த்தசாரதி சுவாமி சன்னிதியி
 12 ல் தேசாந்தரி தளிகைத் தர்மமானது கனம்
 13 பொருந்திய சூப்ரீம் கோர்ட்டுக் கவர்ன்மெண்டு
 14 அதிகாரிகளால் தர்ம விசாரணைக் கர்த்தர்க
 15 ளாக நியமிக்கப்பட்டுச் சென்ன பட்டணத்தி
 16 லிருக்கும் இந்து சபையாரவர்களுடைய உ
 17 த்தரலின்படி சாலிவான சகாப்தம் -- கூளா
 18 கூயிச க்குச் சரியான சுபகிருது ஶ்ரீ முதல் வருஷம்
 19 க ரு¹ — ஈஉய வராகன் செலவுள்ளதாக நடந்து வரு
 20 கின்றது — மேற்படி மூலதனம் கனம் பொருந்தி
 21 ய சூப்ரீம் கோர்ட்டு அதிகாரிகளுடைய உத்த
 22 ரலின்படி சென்னபட்டணத்திலிருக்கும் ஜெ
 23 ன(ர)ல் திரேசரியென்னும் 'கவர்ன்மெண்டாரு
 24 டைய பொக்கிஸத்தில் வைக்கப்பட்டிருக்கின்
 25 றது ஶ்ரீ தர்மம் கிரமமாக நடவாவிட்டால் தர்
 26 மத்தில் சரத்தையுள்ளவர்கள் ஶ்ரீ சபையாரவர்
 27 களுக்குத் தெரியப்படுத்த வேண்டுவது
 28 மேற்படி லக்ஷம் வராகன் போக மற்ற
 29 மிகுதிப் பணத்துக்கு வரப்பட்ட வாட்டியில் அனு
 30 கூலமாகும்போது ஶ்ரீ இடத்தில் இந்து பிள்
 31 னைகளுக்கு இந்த தேசத்தில் வழங்கா நின்ற
 32 விவகார சாஷ்டரங்கள் கற்பிக்கிறதற்கு மீ² க ரு²
 33 டி வராகன் சம்பளத்தில் ஒரு பண்டிதரையும்
 34 இங்கிலீஷ் பாஷை கற்பிக்கிறதற்கு ரு வராக
 35 ன் சம்பளத்தில் ஒரு உபாத்தியாயரையும் நி
 36 யமித்து வித்தியாசாலை யேற்படுத்தப்படும்

1. 'க்கு' என்று படிக்கவும்.

2. 'மாதம் ஒன்றுக்கு' என்று படிக்கவும்.

மாவட்டம்	: சென்னை	வட்டம்	: தென் சென்னை
ஊர்	: திருவல்லிக்கேணி	ஊர்க் கல்வெட்டு எண்	} 5
இந்திய கல்வெட்டு ஆண்டு அறிக்கை	} —	மூல் பதிப்பு	
எழுத்து		: தமிழ்	மொழி
அரசு	: பாண்டியர்	மன்னன்	: விக்கிரம பா[ண்டியன்]
ஆட்சி ஆண்டு	: —	வரலாற்று ஆண்டு	: சுமார் கி.பி. 14 ஆம் நூற்றாண்டு.

இடம் : பார்த்தசாரதி கோயிலின் உட்பிரகாரத்தின் வடக்குப் பக்கத்தில் உள்ள ஒரு கல்லில் உள்ளது.

குறிப்புரை : கல்வெட்டின் ஒரு பகுதியே கிடைத்துள்ளது. இராமநாதீசுரமு[டைய] நாயனார்க்குக் கொடை அளித்ததைக் குறிப்பதாகத் தெரிகிறது.

கல்வெட்டு :

- 1 . த்திகள் ஸ்ரீ விக்கிரம பா ..
- 2 .ாமணரோம் இக்கோயிற் ..
- 3 .ாயனார் இராமநாதீசுரமு ..
- 4 .க்கொண்டு இதுக்கு இர ..
- 5 .ம் பதினைஞ்சுக்கும் பவி ..
- 6 .ரை செலுத்தக் கட டெ ..

தொடர் எண் : 1967/6

மாவட்டம்	: — சென்னை.	வட்டம்	: தென் சென்னை
ஊர்	: — திருவல்லிக்கேணி	ஊர்க் கல்வெட்டு எண்	} 6
இந்திய கல்வெட்டு ஆண்டு அறிக்கை	} —	முன் பதிப்பு	
எழுத்து		: — தமிழ்	மொழி
அரசு	: —	மன்னன்	: —
ஆட்சி ஆண்டு	: —	வரலாற்று ஆண்டு	: சுமார் கி.பி. 14 ஆம் நூற்றாண்டு

இடம் : பார்த்தசாரதி கோயிலின் உள்சுற்றின் வடக்குப் பக்கத்தில் உள்ள கல்லில் உள்ளது.

குறிப்புரை : பஞ்சநெதிவாணன் நீலகங்கரையன் என்பவனால் அளிக்கப்பட்ட கொடையைக் குறிக்கிறது. இருவேறு கல்வெட்டுகளின் பகுதிகள் உள்ளன. 5-ஆம் வரி வேறொரு கல்வெட்டினதாகத் தெரிகிறது.

கல்வெட்டு:

- 1 . பரம பஞ்சநெதிவாணன் நீலகங்கை . .
- 2 .ாயில் தானத்தார்க்கேற் கட்டமை குடிமை . .
- 3 . ளிட்ட புறக்கலவகை கடமையும் உட்பட்ட . .
- 4 . பஞ்சநெதிவாண நீலகங்கரையன் திரு விண்ண . .
- 5 . வத்திகளான பெருமாள் [வி] . . .

மாவட்டம்	: சென்னை	வட்டம்	: தென் சென்னை
ஊர்	: திருவல்லிக்கேணி	ஊர்க் கல்வெட்டு எண்	} ?
இந்திய கல்வெட்டு ஆண்டு அறிக்கை	} —	முன் பதிப்பு	
எழுத்து		: தமிழ்	மொழி
அரசு	: சோழர்	மன்னன்	: வீரராஜேந்திரன்
ஆட்சி ஆண்டு	: —	வரலாற்று ஆண்டு	: கி. பி. 13-ஆம் நூற்றாண்டு

இடம் : பார்த்தசாரதி கோயிலின் உள்சுற்றின் வடக்குப் பக்கத்தில் உள்ள ஒரு கல்லில் உள்ளது.

குறிப்புரை : கல்வெட்டின் ஒரு பகுதியே கிடைத்துள்ளது.

கல்வெட்டு :

- 1 . திகள் ஸ்ரீவீ[ர]ராஜேசோழதே . .
- 2 . ஷஷியும் நாயற்றுக் கிழமையு . .
- 3 . சுள் குலோத்துங்க சோழ வ . .
- 4 . னித்திருநாள் எழுந்தருள டெ . .

மாவட்டம்	: சென்னை	வட்டம்	: தென் சென்னை
ஊர்	: திருவல்லிக்கேணி	ஊர்க் கல்வெட்டு எண்	} 8
இந்திய கல்வெட்டு ஆண்டு அறிக்கை	} --	முன் பதிப்பு	
எழுத்து		: தமிழ்	மொழி
அரசு	: --	மன்னன்	: --
ஆட்சி ஆண்டு	: --	வரலாற்று ஆண்டு	: சுமார் கி.பி. 13 ஆம் நூற்றாண்டு.

இடம் : பார்த்தசாரதி கோயிலின் மண்டபத்தில் உள்ளது.

குறிப்புரை : கல்வெட்டின் ஒரு பகுதியே உள்ளது. ஒரு சிவன் கோயிலைச் சேர்ந்த கல்வெட்டு. குலோத்துங்கசோழ வளநாட்டிலுள்ள திருப்பாகூர் பிரிதிய கநாதன் என்பான் நாயனார்க்கு 2 மாடை வழங்க அதை காணி உடைய சிவபிராமணரில் திருச்சிறும்பல பட்டனும் உலகாளுடையானு ... பெற்று சந்திராத் தவரை நாயனாருக்கு விளக்கெரிப்பதாக ஓப்பி சிலாலேகை எழுதிக் கொடுத்ததைக் குறிக்கிறது.

கல்வெட்டு :

- 1
- 2 . ன குலோத்துங்க சோழ வளநாட்டுக் கோ . .
- 3 . க்காட்டுக் கோட்டத்துத் திருப்பாகூர் பிரிதிய . .
- 4 . கநாதனேன் இந்நாயனார்க்குச் சந்திராதித் . .
- 5 . ட்டமாடை உ இம்மாடை இரண்டுங் கைக்கெ . .
- 6 . காணி உடைய சிவபிராமணரில் . சூயன்நா . .
- 7 . ன திரி ¹ ச்சிறும்பலபட்டனும் உலகாளுடையானு . .
- 8 . ராதித்தவரை எரிப்பதாகச் சிலாலேகைப் பண்ணிக் . .

1. 'கு' என்று இருக்க வேண்டும்.

மாவட்டம்	: சென்னை	வட்டம்	: தென் சென்னை
ஊர்	: திருவல்லிக்கேணி	ஊர்க் கல்வெட்டு எண்	} 9
இந்திய கல்வெட்டு ஆண்டு அறிக்கை	} —	முன் பதிப்பு	
எழுத்து		: தமிழ்	மொழி
அரசு	: —	மன்னன்	: —
ஆட்சி ஆண்டு	: —	வரலாற்று ஆண்டு	: கி.பி. 16-ஆம் நூற்றாண்டு

இடம் : பார்த்தசாரதி கோயிலின் வெளிச்சுற்றின் வடக்குச் சுவரில் உள்ளது.

குறிப்புரை: மிகவும் சிதைந்து உள்ளது.

கல்வெட்டு :

- 1 ஷ்ஷரிமீ வ திருவல்லிக்கே . .
- 2 . இரண்டாங்காற்படையிலும் . .
- 3 . மயிலாப்பூர்த் தலைக் கோயுதி அ . .
- 4 . செய்வித்த முழம் உாருயெ இ . .
- 5 . தன்மம்

மாவட்டம்	: சென்னை	வட்டம்	: தென் சென்னை
ஊர்	: திருவல்லிக்கேணி	ஊர்க் கல்வெட்டு எண்	} 10
இந்திய கல்வெட்டு ஆண்டு அறிக்கை	} —	மூன் பதிப்பு	
எழுத்து		: தமிழ்	மொழி
அரசு	: —	மன்னன்	: —
ஆட்சி ஆண்டு	: —	வரலாற்று ஆண்டு	: கி. பி. 15-ஆம் நூற்றாண்டு

இடம் : பார்த்தசாரதி கோயிலின் வெளிச் சுற்றுச் சுவரின் வடக்குப்புறம் உள்ளது.

குறிப்புரை : கல்வெட்டின் ஒரு பகுதியே உள்ளது. கொடையளிக்கப்பட்ட நிலத்தின் நான்கு எல்லைகளைக் குறிக்கிறது.

கல்வெட்டு :

- 1 . ஞான ஊ[ர்]க்கு டெ . .
- 2 . ம் தென்பாற் கெ . .
- 3 . ற்கெல்லைக்கும்¹ . .
- 4 . ட குழி எழுநூறும் . .
- 5 . ட்டய கைய்ய . .

1. 'க' ம் 'கு' வும் இளைத்தெழுதப்பட்டுள்ளது.

மாவட்டம்	: சென்னை	வட்டம்	: தென் சென்னை
ஊர்	: திருவல்லிக்கேணி	ஊர்க் கல்வெட்டு எண்	} 11
இந்திய கல்வெட்டு ஆண்டு அறிக்கை	} —	முன் பதிப்பு	
எழுத்து		: தமிழ்	மொழி
அரசு	: —	மன்னன்	: —
ஆட்சி ஆண்டு	: —	வரலாற்று ஆண்டு	: கி. பி. 13-ஆம் நாற்றாண்டு

இடம் : பார்த்தசாரதி கோயிலின் வெளிச்சுற்றுச் சுவரின் தென்புறம் உள்ளது.

குறிப்புரை: கல்வெட்டு சிதைந்து உள்ளது. நாட்டின் பிரிவான ஜயங்கொண்டசோழ மண்டலத்துப் புலியூர்] என்று குறிக்கப்பட்டுள்ளது.

கல்வெட்டு :

- 1 . ப்ப [வி]சைய மாமகள் வெல்புயத்திரும . .
- 2 . லுயிர்க்கெல்லாம் எல்லையிலின்ப மியலவும் . .
- 3 . வது ஜயங்கொண்டசோழ மண்டலத்துப் புலியூ . .
- 4 . இக்கோயிலில் நிமணக்காறனாய் வருகிற மன்றாடி . .
- 5 . செலுத்தக் கடவோமாகக் கைக்கொண்ட பசு மு . .

மாவட்டம்	: சென்னை	வட்டம்	: தென் சென்னை
ஊர்	: திருவல்லிக்கேணி	ஊர்க் கல்வெட்டு எண்	} 12
இந்திய கல்வெட்டு ஆண்டு அறிக்கை	} —	முன் பதிப்பு	
எழுத்து		: தமிழ்	மொழி
அரசு	: —	மன்னன்	: —
ஆட்சி ஆண்டு	: —	வரலாற்று ஆண்டு	: சுமார் கி. பி. 13-ஆம் நூற்றாண்டு

இடம் : பார்த்தசாரதி கோயிலின் வெளிச்சற்றுச் சுவரின் தென்புறம் உள்ளது.

குறிப்புரை : கல்வெட்டின் ஒரு பகுதியே உள்ளது. முதல்வரி சிதைந்துள்ளது. கொடையளிக்
கப்பட்ட நிலத்தின் எல்லைகளைக் குறிக்கிறது.

கல்வெட்டு :

- 1 . லை பழந்தம் தென் மேலைமலை மேல்ச்சறுதி .
- 2 . ங்கிச் செவிதாக வடக்கு நோக்கிப் போய்க் கலிச்சி .
- 3 . நட் திருச்சூல கல்லுக்கு தெற்கும் இன்னும் அடை .
- 4 . லைக்கு விட்ட நீர்நிலமும் கொல்லைநிலமும் நத் .
- 5 . ணோக்கின கிணறும் உட்பட இவ்வூர் அடங்கலு .
- 6 . ட்டமான விக்கிரமசோழ வளநாட்டுத் து[டர்]முள்ளி .
- 7 . ராயற்க்குக் காணி ஆக நாங்கள் விற்றுக் குடுத்து இ .
- 8 கொண்டு இக்கோட்டு[ர்]

மாவட்டம்	: சென்னை	வட்டம்	: தென் சென்னை
ஊர்	: திருவல்லிக்கேணி	ஊர்க் கல்வெட்டு எண்	} 13
இந்திய கல்வெட்டு ஆண்டு அறிக்கை	} —	முன் பதிப்பு	
எழுத்து		: தமிழ்	மொழி
அரசு	: —	மன்னன்	: —
ஆட்சி ஆண்டு	: —	வரலாற்று ஆண்டு	: சுமார் கி.பி. 16 ஆம் நூற்றாண்டு

இடம் : பார்த்தசாரதி கோயிலின் வெளிச்சுற்றுச் சுவரின் தென்புறத்தில் ஒரு கல்லில் உள்ளது.

குறிப்புரை : மிகவும் சிதைந்த நிலையில் உள்ளது.

கல்வெட்டு :

- 1 . கன்னுக்கு அந்திச் சந்தி கருர் தா.
- 2 . தந் காதலிக்க நிற்றுகவிட . . .
- 3 . ன சந்தாதரப் பெருமா[ள்] ;
- 4 . டுயண்ண யோறப்பட்டு எரி .
- 5 . ன கடவதே . .

மாவட்டம்	: சென்னை	வட்டம்	தென் சென்னை
ஊர்	: திருவல்லிக்கேணி	ஊர்க் கல்வெட்டு எண்	} 14
இந்திய கல்வெட்டு ஆண்டு அறிக்கை	} —	முன் பதிப்பு	
எழுத்து		: கிரந்தம்	மொழி
அரசு	: —	மன்னன்	: —
ஆட்சி ஆண்டு	: —	வரலாற்று ஆண்டு	: சுமார் கி.பி. 13-14-ஆம் நாற்றாண்டு

இடம் : பார்த்தசாரதி கோயில், மணவாளமாமுனி சன்னதியின் தெற்குச்சுவர். (உட்பக்கம்)

குறிப்புரை : கல்வெட்டின் ஒரு பகுதியே உள்ளது.

கல்வெட்டு :

- 1 ஹர : வுஹா[௦]மநா . .
- 2 வஜ்ஜி வாமிஹர . .

மாவட்டம்	: சென்னை	வட்டம்	: தென் சென்னை
ஊர்	: திருவல்லிக்கேணி	ஊர்க் கல்வெட்டு எண்	} 15
இந்திய கல்வெட்டு ஆண்டு அறிக்கை	} —	முன் பதிப்பு	
எழுத்து		: தமிழ்	மொழி
அரசு	: சோழர்	மன்னன்	: மூன்றாம் குலோத்துங்கன்
ஆட்சி ஆண்டு	: —	வரலாற்று ஆண்டு	: கி.பி. 13-ஆம் நூற்றாண்டு

இடம் : பார்த்தசாரதி கோயிலின் வெளிச் சுற்றின் தரையில் உள்ளது.

குறிப்புரை : கல்வெட்டின் ஒரு பகுதியே உள்ளது. மூன்றாம் குலோத்துங்கனின் மெய்க்கீர்த்தியையும், ஒரு சந்தி விளக்குக்கு அளித்த கொடையையும் குறிக்கிறது.

கல்வெட்டு :

- 1 . [ர]யு மீழமுங் கருவூரும் ..
- 2 . தான் சம்பந்த கடக்க ..
- 3 . ராயன் வைய்த்த சந்தி வி ..
- 4 . டா நாயகஞ் செய்வாந் ன ..
- 5 . கணக்கொன் ஆச்ச ..
- 6 . கு பத்துக்கும் அருமொழி ..

மாவட்டம்	: சென்னை	வட்டம்	: தென் சென்னை
ஊர்	: திருவல்லிக்கேணி	ஊர்க் கல்வெட்டு எண்	} 16
இந்திய கல்வெட்டு ஆண்டு அறிக்கை	} —	முன் பதிப்பு	
எழுத்து		: தமிழ்	மொழி
அரசு	: —	மன்னன்	: —
ஆட்சி ஆண்டு	: —	வரலாற்று ஆண்டு	: சுமார் கி.பி. 13-16 ஆம் நூற்றாண்டு

இடம் : பார்த்தசாரதி கோயிலின் வெளிச்சுற்றுத் தரையில் உள்ளது.

குறிப்புரை : இரண்டு கல்வெட்டுகளின் பகுதிகள் உள்ளன. முதல் முன்று வரிகள் காலத்தால் முற்பட்டவை. மற்ற இரண்டு வரிகளும் பிற்காலத்தில் பொறிக்கப்பட்டவை.

கல்வெட்டு :

- 1 . நாரூடைய நா . .
- 2 . சு திருவீதியில் எ .
- 3 . பா சிவனேன் இ . . .
- 4 . ாவத்தி[லே போ] .
- 5 . துப் . ாமயும் . .

மாவட்டம்	: சென்னை	வட்டம்	: தென் சென்னை
ஊர்	: திருவல்லிக்கேணி	ஊர்க் கல்வெட்டு எண்	} 17
இந்திய கல்வெட்டு ஆண்டு அறிக்கை	} —	முன் பதிப்பு	
எழுத்து		: தமிழ்	மொழி
அரசு	: —	மன்னன்	: —
ஆட்சி ஆண்டு	: —	வரலாற்று ஆண்டு	: சுமார் கி.பி. 14-ஆம் நூற்றாண்டு

இடம் : பார்த்தசாரதி கோயிலின் வெளிச்சுற்றின் தரையில் உள்ளது.

குறிப்புரை : கொடையளிக்கப்பட்ட நிலங்களின் எல்லைகளைக் குறிக்கிறது.

கல்வெட்டு :

- 1 . த இறை இழிச்சி ஊர் . .
- 2 . ாருக் கீழ்பாற் கெல்லை தன . .
- 3 . பாற்கெல்லை [காடு]கொ . .
- 4 . கச் செறுவுக்கு தெற்கும் இ . .
- 5 . இன்னிலம் இரண்டும் . .

மாவட்டம் :	சென்னை	வட்டம் :	தென் சென்னை
ஊர் :	திருவல்லிக்கேணி	ஊர்க் கல்வெட்டு எண்	} 18
இந்திய கல்வெட்டு ஆண்டு அறிக்கை	—	முன் பதிப்பு	
எழுத்து :	தமிழ்	மொழி :	தமிழ்
அரசு :	—	மன்னன் :	—
ஆட்சி ஆண்டு :	—	வரலாற்று ஆண்டு :	சுமார் கி.பி. 18-ஆம் நூற்றாண்டு

இடம் : பார்த்தசாரதி கோயிலின் வெளிச் சுற்றின் தரையில் உள்ளது.

குறிப்புரை : மிகவும் சிதைந்து உள்ளது

கல்வெட்டு :

- 1 . மணியிலே சூராதித் . .
- 2 . ளப்படி இத்தன்மத்த . .
- 3 . வனாகவும் கெங்கை . .
- 4 . மகன் கருவைத்தோ[ன்] . .

மாவட்டம்	: சென்னை	வட்டம்	: தென் சென்னை
மூலர்	: திருவல்லிக்கேணி	மூலர் கல்வெட்டு எண்	} 19
இந்திய கல்வெட்டு ஆண்டு அறிக்கை	}	மூல் பதிப்பு	
எழுத்து		: தமிழ்	மொழி
அரசு	: சோழர்	மன்னன்	: மூன்றாம் குலோத்த துங்கன்?
ஆட்சி ஆண்டு	: 22-ஆம் ஆண்டு	வரலாற்று ஆண்டு	: சுமார் கி.பி. 1200

இடம் : பார்த்தசாரதி கோயிலின் இரண்டாம் சுற்றில் ஒரு கல்வில் உள்ளது.

குறிப்புரை : இது ஒரு சிவன் கோயிலைச் சேர்ந்த கல்வெட்டு. ஒரு பகுதியே உள்ளது. தேவரடியாள் ஒருத்தி சிறுகாலைச் சந்தியின்போது நாயனார் கோவிலில் ஆவின் ஐந்து ஆடி அருளுவதற்காகக் கொடுத்த கொடையைக் குறிக்கிறது.

கல்வெட்டு :

- 1 . ஸ்ரீ ஸ்ரீ காமுவனச்சகுவத்தி'கள் ம . . .
- 2 . சோழ தேவற்கு யாண்டு ௨௮௨ ஆவ . .
- 3 . நாயநார் கோயிலில் தேவர் அடியாள் . .
- 4 . ண்டலத்து புலியூர் கோட்டத்து ௨ . .
- 5 . மவ்யூ² சிறுகாலைச் சந்தியிலே ஆடி அரு . .
- 6 . லும் கலசம் ஒன்றுங் கால் ஐந் . .
- 7 . பௌமவ்யூ³ ஆடி அருளுவு . .
- 8 . ணித்தோம் இஹூ⁴ பன்மாஹே . .

-
1. 'த்' ம் 'தி' யும் இணைத்தெழுதப் பட்டுள்ளது.
 2. கவ்யம்.
 3. பஞ்ச கவ்யம்.
 4. இத்தஹம். 'ஹ' ம் 'ம' யும் இணைத்தெழுதப் பட்டுள்ளது.

மாவட்டம்	: சென்னை	வட்டம்	: தென் சென்னை
ஊர்	: திருவல்லிக்கேணி	ஊர்க் கல்வெட்டு எண்	} 20
இந்திய கல்வெட்டு ஆண்டு அறிக்கை	} —	முன் பதிப்பு	
எழுத்து		: தமிழ்	மொழி
அரசு	: சோழர்	மன்னன்	: —
ஆட்சி ஆண்டு	: —	வரலாற்று ஆண்டு	: கி. பி. 13-ஆம் நூற்றாண்டு

இடம் : பார்த்தசாரதி கோயிலின் வெளிச் சுற்றின் தரையில் உள்ளது.

குறிப்புரை : இது திரிகுலம் சிவன் கோயில் கல்வெட்டாக இருக்கலாம். கல்வெட்டின் ஒரு பகுதியே உள்ளது. சபா ஒன்றினால் திரிச்சுரமுடைய மஹாதேவர்க்கு நீர் வரி, அந்தராயம் ஆகிய வரிகள் தவிர்த்து கொடுக்கப்பட்ட நிலக்கொடையைக் குறிக்கிறது.

கல்வெட்டு :

- 1 . கொண்ட சோழமண்டலத்துக் குலோத் . .
- 2 . லெயோம் எங்களுநிற் திரிச்சுரமுடைய ஊறா . .
- 3 . ப் பாறைவதிக்குக் கிழக்கு[ம்] பெருவாய்க்காலுக்குத் தெற் .
- 4 . யில் மேற்கடையவும் பதிந் எண் சாண் கோலா . .
- 5 . நிர்விலை அஃராயமுஊவி[ர்]ந்து ¹ இத்திலணீருப்படி
யாற்ற[று] . .
- 6 . மாவது எங்களுநர் பெருமதகு காற்போக்கில் நடுவில் திட . .
- 7 . க்கிப் போந வதிக்கு வடக்கும் வடபாற் கெல்லை கிழக் . .
- 8 . ற்றுக் குடலாக விட்டோம் [ஸலெயோம்] . .

1. 'ந்' நும் 'து' லும் இணைத்தெழுதப் பட்டுள்ளது.

மாவட்டம்	: சென்னை	வட்டம்	: தென் சென்னை
ஊர்	: திருவல்லிக்கேணி	ஊர்க் கல்வெட்டு எண்	} 21
இந்திய கல்வெட்டு ஆண்டு அறிக்கை	} —	முன் பதிப்பு	
எழுத்து		: தமிழ்	மொழி
அரசு	: சோழர்	மன்னன் :	: இரண்டாம் இராஜேந் திரதேவர்
ஆட்சி ஆண்டு	: —	வரலாற்ற ஆண்டு	: கி. பி. 12-ஆம் நூற்றாண்டு

இடம் : பார்த்தசாரதி கோயில், மணவாள மாமுனி சன்னதியின் தெற்குப் பக்கச் சுவர்.

குறிப்புரை : மருதுழான் உலகாளுடையான் என்பவன் நிவந்தமாக ஒன்றரை மாடை கொடை அளித்ததைக் குறிக்கிறது. கல்வெட்டின் ஒரு பகுதியே உள்ளது. கல்வெட்டின் முன்னர் ஒரு குத்து விளக்கின் படம் வரையப்பட்டுள்ளது.

கல்வெட்டு :

1. ஷ்ரீ ரா[ஜேஹர] தேவர்க்கு
2. மருதுழான் உலகாள் உடையா[னா]
3. கு மாடை ஒன்றரையும் கைக்கொ
4. ய் வெண்ணைக் கூத்தபட்டினென்

மாவட்டம்	:	சென்னை	வட்டம்	:	தென் சென்னை
ஊர்	:	திருவல்லிக்கேணி	ஊர்க் கல்வெட்டு	}	22
இந்திய கல்வெட்டு	}	—	எண்		
ஆண்டு அறிக்கை			முன் பதிப்பு	—	
எழுத்து	:	தமிழ்	மொழி	:	தமிழ்
அரசு	:	—	மன்னன்	:	—
ஆட்சி ஆண்டு	—		வரலாற்று ஆண்டு	:	சுமார் கி.பி. 16-ஆம் நூற்றாண்டு

இடம் : பார்த்தசாரதி கோயிலின் உள் சுற்றில் தரையில் உள்ளது.

குறிப்புரை : மிகவும் சிதைந்து உள்ளது

கல்வெட்டு :

- 1 . . . க்க . . கதாய . .
- 2 . . . [ன]தற் . .
- 3 . த்தார் இன்னையநார் தேவதாந . .
- 4 . து காணி நிலமும் . .
- 5 . இன்னிலத்துக்கு வந்த . .

மாவட்டம்	: சென்னை	வட்டம்	: தென் சென்னை
ஊர்	: திருவல்லிக்கேணி	ஊர்க் கல்வெட்டு எண்	} 23
இந்திய கல்வெட்டு ஆண்டு அறிக்கை	} —	முள் பதிப்பு	
எழுத்து		: தமிழ்	மொழி
அரசு	: —	மன்னன்	: —
ஆட்சி ஆண்டு	: —	வரலாற்று ஆண்டு	: சுமார் கி.பி. 13-ஆம் நூற்றாண்டு

இடம் பார்த்தசாரதி கோயிலில் உள் சுற்றின் தரையில் ஒரு கல்லில் உள்ளது.

குறிப்புரை : கல்வெட்டின் ஒரு பகுதியே கிடைத்துள்ளது. கலசத்துக்குச் சுற்றும் வரி நூலுக்கும் ஸ்ரீபலிக்கும் திருவமுதுக்கும் அளித்த கொடையைக் குறிக்கிறது.

கல்வெட்டு :

- 1 . ட்டதுக்கு பொன்காலும் [தீதமாடுகிற]வன்று பெருந்திருவ மிர்து . .
- 2 . கலசம் வரியனூலுக்கும் ஆசு பொன் இரண்டு மஞ்சாடியும் ஸ்ரீபலி இட . .
- 3 . |மி|ர்து நாழிக்கு நெல்லு இருநாழியும் அடைக்காய் அமிர்துக்கு பாக்கு இரண்டு . .
- 4 . ருங்குடி பிளப்புக்கு [டி வேளான்] திருக்காவணம் இடுவதாகவும் இப் . .

மாவட்டம்	: சென்னை	வட்டம்	: தென் சென்னை
ஊர்	: திருவல்லிக்கேணி	ஊர்க் கல்வெட்டு எண்	} 24
இந்திய கல்வெட்டு ஆண்டு அறிக்கை	} —	முன் பதிப்பு	
எழுத்து		: தமிழ்	மொழி
அரசு	: —	மன்னன்	: —
ஆட்சி ஆண்டு	: 30-ஆம் ஆண்டு	வரலாற்று ஆண்டு	: கி.பி. 13-ஆம் நூற்றாண்டு

இடம் : பார்த்தசாரதி கோயிலின் உள் சுற்றில் தரையில் ஒரு கல்லல் உள்ளது.

குறிப்புரை : கல்வெட்டு பகுதியே கிடைத்துள்ளது.

கல்வெட்டு :

- 1 . கா தேவற்க்கு யாண்டு நய . .
- 2 . முந்நா . . ஜயங்கொண்ட சோழ . .
- 3 . கோட்டுர் நாட்டு திருவான்மியூர் . .
- 4 . [கயல் வடக்] கடய சோழ மண்டல . .
- 5 . தனூர் [நாட்டுக்] கிழாந் திருவம்பப் . .

மாவட்டம்	: சென்னை	வட்டம்	: தென் சென்னை
ஊர்	: திருவல்லிக்கேணி	ஊர்க் கல்வெட்டு எண்	} 25
இந்திய கல்வெட்டு ஆண்டு அறிக்கை	} —	முள் பதிப்பு	
எழுத்து		: தமிழ்	மொழி
அரசு	: —	மன்னன்	: —
ஆட்சி ஆண்டு	: —	வரலாற்று ஆண்டு	: கி. பி. 16-ஆம் நூற்றாண்டு

இடம் : பார்த்தசாரதி கோயில் உள் சுற்றில் ஆண்டாள் கோயிலின் மேற்புறம் தரையில் ஒரு கல்லில் உள்ளது.

குறிப்புரை : கல்வெட்டு பகுதியே கிடைத்துள்ளது.

கல்வெட்டு :

- 1 . குடுத்த . .
- 2 . [௨] கெ கொ . .
- 3 . கொண்டு . .
- 4 . சிலா வே[கை] . .
- 5 . ஊமெஸ்வரரகை¹ . .

1. மாமேஸ்வர ரகை.

மாவட்டம்	: சென்னை	வட்டம்	: தென் சென்னை
ஊர்	: திருவல்லிக்கேணி	ஊர்க் கல்வெட்டு எண்	} 26
இந்திய கல்வெட்டு ஆண்டு அறிக்கை	} —	முன் பதிப்பு	
எழுத்து		: தமிழும் கிரந்தமும்	மொழி
அரசு	: —	மன்னன்	: —
ஆட்சி ஆண்டு	:	வரலாற்று ஆண்டு	: கி. பி. 13-ஆம் நூற்றாண்டு

இடம் : பார்த்தசாரதி கோயில் உள்கற்றில் ஆண்டாள் கோயிலின் மேற்புறம் தரையில் ஒரு கல்லில் உள்ளது.

குறிப்புரை : கல்வெட்டின் ஒரு பகுதியே உள்ளது.

கல்வெட்டு :

- 1 . மற்க்கு யாண்டு . .
- 2 . கரகூலு¹ . .
- 3 . நபுரூத² . .
- 4 . மாதிகாரண³ . .
- 5 . ஸஹி . .
- 6 . ராகண . .

-
1. கரகூலம்.
 2. நபுரூத.
 3. மாதிகாரண.

மாவட்டம்	: சென்னை	வட்டம்	தென் சென்னை
ஊர்	: திருவல்லிக்கேணி	ஊர்க் கல்வெட்டு எண்	} 27
இந்திய கல்வெட்டு ஆண்டு அறிக்கை	} —	முன் பதிப்பு	
எழுத்து		: தமிழ்	மொழி
அரசு	: —	மன்னன்	: —
ஆட்சி ஆண்டு	: —	வரலாற்று ஆண்டு	: சுமார் கி.பி. 13-ஆம் நூற்றாண்டு

இடம் : பார்த்தசாரதி கோயிலில் உள்ளூற்று வடபுறம் தரையில் உள்ளது.

குறிப்புரை : கல்வெட்டின் ஒரு பகுதியே கிடைத்துள்ளது. ஒரு சிவன் கோயில் கல்வெட்டாகக் காணப்படுகிறது.

கல்வெட்டு :

- 1 . க்கு [சி]லாவேகைப் பண்ணிக் கொடு .
- 2 . பூரா ராகெஷ்¹ . .

மாவட்டம்	: சென்னை	வட்டம்	: தென் சென்னை
ஊர்	: திருவல்லிக்கேணி	ஊர்க் கல்வெட்டு எண்	} 28
இந்திய கல்வெட்டு ஆண்டு அறிக்கை	} —	முன் பதிப்பு	
எழுத்து		: தமிழும் கிரந்தமும்	மொழி
அரசு	: —	மன்னன்	: —
ஆட்சி ஆண்டு	: —	வரலாற்று ஆண்டு	: கி. பி. 13 அல்லது 14-ஆம் நூற்றாண்டு

இடம் : பார்த்தசாரதி கோயில் உட்கற்று வடபுறம் தரையில் உள்ள ஒரு கல்லில் உள்ளது.

குறிப்புகள் : கல்வெட்டின் ஒரு பகுதியே உள்ளது. ஒரு அரசனின் பட்டங்களைக் குறிக்கிறது.

கல்வெட்டு :

- 1 . ஞானசுகாத வஸுமதி ரமண¹ . .
- 2 . கோஸலாதிப நிபிப ஊ² . .
- 3 . திருபம பராசுரம ஸகல ஜம³ . .
- 4 . தீவர நாமாதி ஸமஸ்த ப்ரஸஸ்தி⁴ . .
- 5 . வை நாயனார் கோயில்த் தானத் . .

-
1. வாலங்குத வஸுமதி ரமண
 2. கோஸலாதிப நிபிப பு
 3. திருபம பராசுரம ஸகல ஜக
 4. தீவர நாமாதி ஸமஸ்த ப்ரஸஸ்தி

தொடர் எண் : 1967/29

மாவட்டம் : சென்னை
ஊர் : திருவல்லிக்கேணி
இந்திய கல்வெட்டு
ஆண்டு அறிக்கை } —
எழுத்து : தமிழ்
அரசு : —
ஆட்சி ஆண்டு : —

வட்டம் : தென் சென்னை
ஊர்க் கல்வெட்டு
எண் } 29
முன் பதிப்பு : —
மொழி : தமிழ்
மன்னன் : —
வரலாற்று ஆண்டு : கி.பி 16-ஆம்
நூற்றாண்டு

இடம் : பார்த்தசாரதி கோயில் திருச்சுற்றின் வடபுறம் தரையில் ஒரு கல்வில் உள்ளது.

குறிப்புரை : மிகவும் சிதைந்து உள்ளது

கல்வெட்டு :

- 1 . இக்கல் வெ . .
- 2 துத . .
- 3 . ப் பெருமா . .
- 4 . இன்னிலத் . .

மாவட்டம்	: சென்னை	வட்டம்	: தென் சென்னை
ஊர்	: திருவல்லிக்கேணி	ஊர்க் கல்வெட்டு எண்	} 30
இந்திய கல்வெட்டு ஆண்டு அறிக்கை	} —	முன் பதிப்பு	
எழுத்து		: தமிழ்	மொழி
அரசு	: —	மன்னன்	: —
ஆட்சி ஆண்டு	: —	வரலாற்று ஆண்டு	: கி.பி. 12-ஆம் நூற்றாண்டு

இடம் : பார்த்தசாரதி கோயில் உள்ளூற்றில் வடபுறம் தரையில் உள்ளது.

குறிப்புரை : கல்வெட்டு சிதைந்துள்ளது. திருவான்மியூரைச் சேர்ந்த கல்வெட்டாகக் காணப்படுகிறது.

கல்வெட்டு :

- 1
- 2 . த்துங்க சோழ வளநாட்டுக் கோட்டூர் நாட்டுத் திருவா . .
- 3 . கு ஒன்றுக்கும் விட்ட பசு ஒன்றும் நாகு மூன்றும் ஆக . .
- 4 . கக் கைகொண்டு சிலாலேகை செய்வித்தோம் இ[க்] . .

மாவட்டம்	:	சென்னை	வட்டம்	:	தென் சென்னை
ஊர்	:	திருவல்லிக்கேணி	ஊர்க் கல்வெட்டு எண்	}	31
இந்திய கல்வெட்டு ஆண்டு அறிக்கை	}	—	முன் பதிப்பு		
எழுத்து			:	தமிழ்	மொழி
அரசு	:	—	மன்னன்	:	—
ஆட்சி ஆண்டு	:	—	வரலாற்று ஆண்டு	:	சுமார் கி.பி. 13-ஆம் நூற்றாண்டு

இடம் : பார்த்தசாரதி கோயிலில் வரதராஜர் ஆலயத்துக்கு வடபுறம் தரையில் ஒரு கல்வில் உள்ளது.

குறிப்புரை : மிகவும் சிதைந்து உள்ளது

கல்வெட்டு :

- 1 . படிக்கு . .
- 2 . சீயபூர் 1 . .
- 3 . ஞ்சியார் . .
- 4 . னை நாள் த . .
- 5 . விளக்கு இ . .
- 6 . பருமகரு . .

மாவட்டம்	: சென்னை	வட்டம்	: தென் சென்னை
ஊர்	: திருவல்லிக்கேணி	ஊர்க் கல்வெட்டு எண்	} 32
இந்திய கல்வெட்டு ஆண்டு அறிக்கை	} —	முன் பதிப்பு	
எழுத்து		: தமிழ்	மொழி
அரசு	: —	மன்னன்	: —
ஆட்சி ஆண்டு	: —	வரலாற்று ஆண்டு	: கி.பி 13-ஆம் நூற்றாண்டு

இடம் : பார்த்தசாரதி கோயில் வரதராஜர் ஆலயத்துக்கு வடபுறம் தரையில் ஒரு கல்லில் உள்ளது.

குறிப்புரை : மிகவும் சிதைந்து உள்ளது.

கல்வெட்டு :

- 1 . தேவர்கு யா . . .
- 2 . லத்துப் பு . . .
- 3 . ருடியி . . .

மாவட்டம்	:	சென்னை	வட்டம்	:	தென் சென்னை
ஊர்	:	திருவல்லிக்கேணி	ஊர்க் கல்வெட்டு எண்	}	33
இந்திய கல்வெட்டு ஆண்டு அறிக்கை	}	—	முன் பதிப்பு		
எழுத்து			:	தமிழ்	மொழி
அரசு	:	—	மன்னன்	:	—
ஆட்சி ஆண்டு	:	—	வரலாற்று ஆண்டு	:	கி.பி. 15-ஆம் நூற்றாண்டு

இடம் : பார்த்தசாரதி கோயில் உள்ளத்தில் வடபுறம் தரையில் ஒரு கல்வல் உள்ளது.

குறிப்புரை : மிகவும் சிதைந்து உள்ளது.

கல்வெட்டு :

- 1 . னிசை புதன்[கி] . .
- 2 . ட்டி. குற்றம் கார்த் . .
- 3 . ம் நாட்டு வரியும் . .
- 4 . காணிக்கை பெற்று . .
- 5 . த்தகுடி மக்கள் பெற் . .

மாவட்டம்	: சென்னை	வட்டம்	: தென் சென்னை
ஊர்	: திருவல்லிக்கேணி	ஊர்க் கல்வெட்டு எண்	} 34
இந்திய கல்வெட்டு ஆண்டு அறிக்கை	} —	முன் பதிப்பு	
எழுத்து		: தமிழ்	மொழி
அரசு	: —	மன்னன்	: —
ஆட்சி ஆண்டு	: —	வரலாற்று ஆண்டு	: சுமார் கி. பி. 13-ஆம் நூற்றாண்டு

இடம் : பார்த்தசாரதி கோயில் உள் சுற்றில் வடபுறம் தரையில் ஒரு கல்லில் உள்ளது.

குறிப்புரை : இக்கல்வெட்டுப் பகுதி திருவான்மியூர்க் கோயிலைச் சேர்ந்தது. கழுமலவூரர் என் பாரிடமிருந்து பரிசாகப் பெற்ற புதிய நற்காசுகளைக் கொண்டு கோயிலுக்கு வேண்டிய நிலந்தங்களைச் செய்ததைக் குறிப்பதாகும்.

கல்வெட்டு :

- 1 ஷ்ஷீ ஸீ சீபுவனச் சக் . .
- 2 ஸிங்க நாயற்று பூர்வ ப[க்ஷ] . .
- 3 ண்ட சோழ மண்டலத்து புலியு . .
- 4 ஆளுடையர் திருவாந்மியூருடை . .
- 5 ளைகளில் கழுமலவூரர் பக் . .
- 6 கொண்ட அந்ருடு நற்புதுக் கா[சு] . .
- 7 கச் செலுத்தக் கடவோமாக . .

மாவட்டம்	: சென்னை	வட்டம்	: தென் சென்னை
ஊர்	: திருவல்லிக்கேணி	ஊர்க் கல்வெட்டு எண்	} 35
இந்திய கல்வெட்டு ஆண்டு அறிக்கை	} —	முன் பதிப்பு	
எழுத்து		: தமிழ்	மொழி
அரசு	: —	மன்னன்	: —
ஆட்சி ஆண்டு	: —	வரலாற்று ஆண்டு	: சுமார் கி.பி. 14-ஆம் நூற்றாண்டு

இடம் : பார்த்தசாரதி கோயில் உள்ளூற்று வடபுறம் தரையில் உள்ள ஒரு கல்லில் உள்ளது.

குறிப்புரை : கல்வெட்டின் ஒரு பகுதியே உள்ளது. இது ஒரு சிவன் கோயிலைச் சேர்ந்த கல்வெட்டாகத் தெரிகிறது. சந்திவிளக்கு ஒன்று வைப்பதற்கு 15 பணம் கொடுக்கப் பட்டதைத் தெரிவிக்கிறது.

கல்வெட்டு :

- 1 ஸ்ரீஸ்ரீ திரிபுவனச்சக்க . .
- 2 யிற் காணி உடைய சிவ . .
- 3 த்தவர் எழுந்தருளுவித்த . .
- 4 சைப்பை . .க்குட[ல] . .
- 5 ண்ட பணம் யிரு இப் பண . .
- 6 ந்தி விளக்கும் சந்திராதித் . .

மாவட்டம்	: சென்னை	வட்டம்	: தென் சென்னை
ஊர்	: திருவல்லிக்கேணி	ஊர்க் கல்வெட்டு எண்	} 36
இந்திய கல்வெட்டு ஆண்டு அறிக்கை	} —	முன் பதிப்பு	
எழுத்து		: தமிழ்	மொழி
அரசு	: —	மன்னன்	: —
ஆட்சி ஆண்டு	: —	வரலாற்று ஆண்டு	: சுமார் கி.பி. 13 அல்லது 14-ஆம் நூற்றாண்டு

இடம் : பார்த்தசாரதி கோயில் உள் சுற்றில் வடபுறம் தரையில் ஒரு கல்லில் உள்ளது.

குறிப்புரை : கல்வெட்டின் ஒரு பகுதியே கிடைத்துள்ளது. இது சுபாலீச்சுரர் கோயிலைச் சேர்ந்ததாகக் கருதலாம்.

கல்வெட்டு :

- 1 . திரிபுவனச் சக் . .
- 2 . ா தேவற்கு யான் . .
- 3 . ஆளுடையார் திருக் . .
- 4 . க்கு இவ்வூரி . . . குக . .

மாலட்டம்	: சென்னை	வட்டம்	: தென் சென்னை
ஊர்	: திருவல்லிக்கேணி	ஊர்க் கல்வெட்டு எண்	} 37
இந்திய கல்வெட்டு ஆண்டு அறிக்கை	} —	முன் பதிப்பு	
எழுத்து		: தமிழ்	மொழி
பாரசு	: —	மன்னன்	: —
ஆட்சி ஆண்டு	: —	வரலாற்று ஆண்டு	: கி.பி 13-ஆம் நூற்றாண்டு

இடம் : பார்த்தசாரதி கோயில் உள் சுற்றில் வடபுறம் தரையில் ஒரு கல்லில் உள்ளது.

குறிப்புரை: ஒரு சிவன் கோயிலில் விளக்கு எரிப்பதற்கு நெய் கொடுப்பதற்காக ஆறு பசு
கொடையாக அளிக்கப் பட்டதைக் குறிப்பதாக இருக்கலாம்.

கல்வெட்டு:

- 1 . க் கோட்டமுடைய[ார்¹]கு துலாவிய கோ . .
- 2 . ண்டுக்கும் விட்ட பசு ஆறுக்கு . .
- 3 . சிவாலேகை [ப]ண்ணிக் குடுத்தே . .
- 4 . ம் பன்மாஹெஸூராசுகெஷ . .

1. இவ்வெழுத்துக்கள் கல்வெட்டில் இல்லை.

மாவட்டம் : சென்னை
 ஊர் : திருவல்லிக்கேணி
 இந்திய கல்வெட்டு
 ஆண்டு அறிக்கை } —
 எழுத்து : தமிழ்
 அரசு : பாண்டியர்
 ஆட்சி ஆண்டு : —

வட்டம் : தென் சென்னை
 ஊர்க் கல்வெட்டு
 எண் } 38
 முன் பதிப்பு : —
 மொழி : தமிழ்
 மன்னன் : [சுந்த]ர பாண்டியன் ?
 வரலாற்று ஆண்டு : கி.பி. 13 அல்லது
 14-ஆம் நூற்றாண்டு

இடம் : பார்த்தசாரதி கோயிலின் உள் சுற்றில் வடபுறத் தரையில் ஒரு கல்லில் உள்ளது.

குறிப்புரை : கல்வெட்டு மிகவும் சிதைந்துள்ளது.

கல்வெட்டு :

- 1 . . . நாஞ் . . கொண்டு . .
- 2 . வளூர் . . [உ]ரா
- 3 . ப்பதெ முக்காலும் மனை . .
- 4 . ர பாண்டிய தேவற்கு . .
- 5 . ந்த இறை [சு]ரா நாகன் . .

மாவட்டம்	: சென்னை	வட்டம்	: தென் சென்னை
ஊர்	: திருவல்லிக்கேணி	ஊர்க் கல்வெட்டு எண்	} 39
இந்திய கல்வெட்டு ஆண்டு அறிக்கை	} —	முன் பதிப்பு	
எழுத்து		: தமிழ்	மொழி
அரக	: —	மன்னள்	: —
ஆட்சி ஆண்டு	: —	வரலாற்று ஆண்டு	: சுமார் கி. பி. 13-ஆம் நூற்றாண்டு

இடம் : பார்த்தசாரதி கோயில் உள்சுற்று வடபுறம் தரையில் உள்ள ஒரு கல்லில் உள்ளது.

குறிப்புரை : கல்வெட்டின் சிறு பகுதியே உள்ளது.

கல்வெட்டு :

- 1 . லம் மூன்று வேலியும் . .
- 2 . [ரு]ளின திருமுகப்படியே . .
- 3 . [நி]லவாவனவும் இக் . .

மாவட்டம்	:	சென்னை	வட்டம்	:	தென் சென்னை
ஊர்	:	திருவல்லிக்கேணி	ஊர்க் கல்வெட்டு எண்	:	40
இந்திய கல்வெட்டு ஆண்டு அறிக்கை	:	—	முன் பதிப்பு	:	—
எழுத்து	:	தமிழ்	மொழி	:	தமிழ்
அரசு	:	—	மன்னன்	:	—
ஆட்சி ஆண்டு	:	—	வரலாற்ற ஆண்டு	:	சுமார் கி.பி. 13-ஆம் நூற்றாண்டு

இடம் : பார்த்தசாரதி கோயில் உள் சுற்றில் தென்புறம் தரை மேல் ஒரு கல்லில் உள்ளது.

குறிப்புரை : கல்வெட்டின் பகுதியே உள்ளது.

கல்வெட்டு :

- 1 . . மண்டலத்துக் கோட்டுர் நா . .
- 2 . . சந்திராதித்த வரை செல்லக் . .
- 3 . . லோத்துங்க சோழக் காங்கே . .
- 4 . . டைச் சித்திரை மா[த¹]த்து விட்ட . .
- 5 . . ன்றும் இன்னாயனார்க்குச் சந்திர[ா] . .

மாவட்டம்	: சென்னை	வட்டம்	: தென் சென்னை
ஊர்	: திருவல்லிக்கேணி	ஊர்க் கல்வெட்டு எண்	} 41
இந்திய கல்வெட்டு ஆண்டு அறிக்கை	} —	முன் பதிப்பு	
எழுத்து		: தமிழ்	மொழி
அரசு	: —	மன்னன்	: —
ஆட்சி ஆண்டு	: —	வரலாற்று ஆண்டு	: சுமார் கி.பி. 16-ஆம் நூற்றாண்டு.

இடம் : பார்த்தசாரதி கோயில் உள் சுற்றில் தென்புறம் தரையில் ஒரு கல்லில் உள்ளது.

குறிப்புரை : கல்வெட்டு மிகவும் சிதைந்து உள்ளது.

கல்வெட்டு :

- 1 . த்திரா நொவாய திருவாசலில் க . .
- 2 . . . த்திப்பராகக் கடவர்களாகவும் . .
- 3 . . . காயிலும் சுப்பிரமண்ணியப் . .
- 4 . . [க]ரம் பல மண்டல ஸ்ரீலா[ஹ] . .

மாவட்டம்	: சென்னை	வட்டம்	: தென் சென்னை
ஊர்	: திருவல்லிக்கேணி	ஊர்க் கல்வெட்டு எண்	} 42
இந்திய கல்வெட்டு ஆண்டு அறிக்கை	} —	முன் பதிப்பு	
எழுத்து		: தமிழ்	மொழி
அரசு	: —	மன்னன்	: —
ஆட்சி ஆண்டு	: —	வரலாற்று ஆண்டு	: கி.பி 12 அல்லது 13-ஆம் நூற்றாண்டு

இடம் : பார்த்தசாரதி கோயில் உள் சுற்றில் தென்புறம் தரையில் ஒரு கல்லில் உள்ளது.

குறிப்புரை : திருவான்மியூர் உலகாளுடைய நாயனார்க்கு நுந்தாவிளக்கு வைப்பதற்கு 30 பசுக்களும் 1 காளையும் கொடையாக அளிக்கப்பட்டதைக் குறிக்கிறது.

கல்வெட்டு:

- 1 . த் திருவான்மியூர் உலகாளுடைய நாயனார் . .
- 2 . வதாகக் கடக்கங் கொண்டான் அழகிய மாத(வ)¹(ன) . .
- 3 . ன் வைத்த திருநுந்தா விளக்கு ஒன்றினுக்கு இவ்வா . .
- 4 . பசு முப்பதும் இஷபம் ஒன்றும் ஆக உரு முப்பத் . .
- 5 . தித்தவரை திரு நுந்தா விளக்கு எரிக்க[சு]டவதாக விட்டே . .

1. 'வ' என்ற எழுத்து விட்டு போயிருக்கலாம்.

மாவட்டம்	: சென்னை	வட்டம்	: தென் சென்னை
ஊர்	: திருவல்லிக்கேணி	ஊர்க் கல்வெட்டு எண்	} 43
இந்திய கல்வெட்டு ஆண்டு அறிக்கை	} —	முன் பதிப்பு	
எழுத்து		: தமிழ்	மொழி
அரசு	: —	மன்னன்	: —
ஆட்சி ஆண்டு	: —	வரலாற்று ஆண்டு	: சுமார் கி. பி. 13-ஆம் நூற்றாண்டு.

இடம் : பார்த்தசாரதி கோயில் உள்சுற்று தென்புறம் தரையில் உள்ள ஒரு கல்லில் உள்ளது.

குறிப்புரை : கல்வெட்டின் சிறு பகுதியே உள்ளது.

கல்வெட்டு :

- 1 . சம்பந்தனாலே . .
- 2 . டவோமாகவு . .
- 3 . க்கொண்டு சந் . .
- 4 . காணி உடைய . .
- 5 . செலுத்த கடவே(ர) . .

மாவட்டம்	: சென்னை	வட்டம்	: தென் சென்னை
ஊர்	: திருவல்லிக்கேணி	ஊர்க் கல்வெட்டு எண்	} 44
இந்திய கல்வெட்டு ஆண்டு அறிக்கை	} —	முன் பதிப்பு	
எழுத்து		: தமிழ்	மொழி
அரசு	: —	மன்னன்	: —
ஆட்சி ஆண்டு	: —	வரலாற்று ஆண்டு	: சுமார் கி. பி. 13-ஆம் நூற்றாண்டு

இடம் : பார்த்தசாரதி கோயிலில் மண்டபத்துத் தரையில் உள்ளது.

குறிப்புரை : கல்வெட்டின் பகுதியே உள்ளது.

கல்வெட்டு :

- 1 ஷ்ஷீத ஸ்ரீ திரிபுவனச்சக்கரவத்தி கே . .
- 2 யார் கோயிலில் தேவர்கன்மிகளுக்கும் மாஹே . .
- 3 னும் பாரையூரகரமான செம்பியன் புலியூர் நில நூற்று . .
- 4 யக் கடவதாகச் சொல்லிக் கணக்கி . .
- 5 ள்க எழுதிநான் திருமந்திர ஓலை நெறி . .
- 6 நாள் [ய]ள இவை தொண்டைமா . .

மாவட்டம்	: சென்னை	வட்டம்	: தென் சென்னை
ஊர்	: திருவல்லிக்கேணி	ஊர்க் கல்வெட்டு எண்	} 45
இந்திய கல்வெட்டு ஆண்டு அழிக்கை	} —	முன் பதிப்பு	
எழுத்து		: தமிழ்	மொழி
அரசு	: —	மன்னன்	: —
ஆட்சி ஆண்டு	: —	வரலாற்று ஆண்டு	: சுமார் கி.பி. 14-ஆம். நூற்றாண்டு

இடம் : பார்த்தசாரதி கோயிலில் மண்டபத்துத் தரையிலுள்ள ஒரு கல்லில் உள்ளது.

குறிப்புரை : வரிகளின் முன்னும் பின்னும் எழுத்துக்கள் அழிக்கப்பட்டுள்ளன. நுந்தாவிளக்கு எரிப்பதற்காக 45 ஆடுகள் கொடையாகக் கொடுக்கப்பட்டுள்ளதைக் குறிக்கிறது.

கல்வெட்டு :

- 1 . வாழ்வாப் பேராடு கயி . .
- 2 . [தி]ரு நுந்தாவிளக்கு . .
- 3 . நாற்பத்து ஐஞ்சும் பொ . .
- 4 . னன் காருண்யன் கொண்ட . .
- 5 . டு நாற்பத்து ஐஞ்சும் பொலி . .
- 6 . சாவா மூவாப் பேராடு . .

மாவட்டம் : சென்னை
 ஊர் : திருவல்லிக்கேணி
 இந்திய கல்வெட்டு
 ஆண்டு அறிக்கை } —
 எழுத்து : தமிழ்
 அரசு : —
 ஆட்சி ஆண்டு : —

வட்டம் : தென் சென்னை
 ஊர்க் கல்வெட்டு
 எண் } 46
 முன் பதிப்பு : —
 மொழி : தமிழ்
 மன்னள் : —
 வரலாற்று ஆண்டு : சுமார் கி. பி. 15-ஆம்
 நூற்றாண்டு

இடம் : பார்த்தசாரதி கோயில் உள்ளதற்கு வடபுறம் தரையில் உள்ள ஒரு கல்லில் உள்ளது.

குறிப்புரை : கல்வெட்டின் பெரும்பகுதி அழிந்துள்ளது. ஒரு சில எழுத்துக்களே தெரிகின்றன.

கல்வெட்டு :

1
 2 . தத . ழ . யுடு . .
 3
 4

மாவட்டம்	: சென்னை	வட்டம்	: தென் சென்னை
ஊர்	: திருவல்லிக்கேணி	ஊர்க் கல்வெட்டு எண்	} 47
இந்திய கல்வெட்டு ஆண்டு அறிக்கை	} —	முன் பதிப்பு	
எழுத்து		: தமிழ்	மொழி
அரசு	: —	மன்னன்	: —
ஆட்சி ஆண்டு	: —	வரலாற்று ஆண்டு	: சுமார் கி.பி. 15-ஆம் நூற்றாண்டு.

இடம் : பார்த்தசாரதி கோயிலின் தாயார் மண்டபத்துத் தரையிலுள்ளது.

குறிப்புரை : எழுத்துகள் மிகவும் சிதைந்துள்ளன.

கல்வெட்டு :

- 1 தத் தொருநாள் திருவொ . .
- 2 . ந்து இ[ருந்]து வெளிச்சேரி ஆ . . சந்திர . .
- 3 . னாயனார் திருந
- 4 தளந்தும் அப்பமுது[க்]கும் . .

1. இவ்வெழுத்து கல்வெட்டில் இல்லை.

மாவட்டம்	: சென்னை	வட்டம்	: தென் சென்னை
ஊர்	: திருவல்லிக்கேணி	ஊர்க் கல்வெட்டு எண்	} 48
இந்திய கல்வெட்டு ஆண்டு அறிக்கை	} —	முன் பதிப்பு	
எழுத்து		: தமிழ்	மொழி
அரசு	: —	மன்னன்	: —
ஆட்சி ஆண்டு	: —	வரலாற்று ஆண்டு	: கி.பி 12 அல்லது 13-ஆம் நூற்றாண்டு

இடம் : பார்த்தசாரதி கோயில் கருவறையின் முன் உள்ள மண்டபத் தரையில் ஒரு கல்லில் உள்ளது.

குறிப்புரை: நுந்தாவிளக்கு எரிப்பதற்காக இருபத்தாறு [ஆடுகள்] கொடையாக அளிக்கப்பட்டதைக் குறிக்கிறது.

கல்வெட்டு:

- 1 . ர் நம்பியும் அருளாளனும் உள்ளிட்டோம் . .
- 2 . டும் ஆக உரு இருபத்தாறுக்கும் எரிக்க கடவ திருநு . .
- 3 . கக் கடவோம் இவ்வுரு இருபத்தாறுங் கைக்கொண் . .
- 4 . ரானநான தண்டிப் பிடிக்கோன் மக்களில் திருவ[ர] . .
- 5 . ர்க்கு இரண்டும் எரிய இட்ட குத்துவிளக்கு இரண் . .

மாவட்டம்	: சென்னை	வட்டம்	: தென் சென்னை
கூர்	: திருவல்லிக்கேணி	கூர் கல்வெட்டு எண்	} 49
இந்திய கல்வெட்டு ஆண்டு அறிக்கை	: —	முன் பதிப்பு	
எழுத்து	: தமிழ்	மொழி	: தமிழ்
அரசு	: —	மன்னன்	: —
ஆட்சி ஆண்டு	: —	வரலாற்று ஆண்டு	: கி. பி. 12 அல்லது 13-ஆம் நூற்றாண்டு

இடம் : பார்த்தசாரதி கோயில் சுருவறையின் எதிரில் உள்ள மண்டபத் தரைமீது உள்ள ஒரு கல்லில் உள்ளது.

தறிப்புரை : திருவான்மியூர் உலகாளுடைய நாயனருக்கு பூசைக்கும், திருப்பணிக்கும் கொடை அளிக்கப்பட்டதைக் குறிக்கிறது.

கல்வெட்டு :

- 1 . . . பண்ணியருளு[வதாகக் கைக்கொ]ண்டு திரு . .
- 2 . ங்கொண்ட சோழமண்டலத்துப் புலியூர்க் கோட்டமான . .
- 3 . ழ வளநாட்டுக் கோட்டூர் நாட்டுத் திருவான்மியூர் உடையா . .
- 4 . யனார்க்குப் பூசைக்கும் திருப்பணிக்கு முடலாக நித்தவினோத . .
- 5 . நாட்டு நல்லூருடையான் அரையன் மலைகினிய நின்றான சி . .
- 6 . ங்கொண்ட சோழமண்டலத்து ஆழர்க் கோட்டத்துக் கு . .
- 7 . ாத்தப்பா[டி] விக்ரமசோழப் பேரளத்து இன்னா . .

1. 'ஜயங்கொண்ட' என்று பிடித்தலும்.

தொடர் எண் : 1967/50

மாவட்டம்	: சென்னை	வட்டம்	: தென் சென்னை
கூர்	: திருவல்லிக்கேணி	கூர் கல்வெட்டு எண்	} 50
இந்திய கல்வெட்டு ஆண்டு அறிக்கை	} ---	முன் பதிப்பு	
எழுத்து		: தமிழ்	மொழி
அரசு	: ---	மன்னன்	: ---
ஆட்சி ஆண்டு	: ---	வரலாற்று ஆண்டு	: சுமார் கி. பி. 16-ஆம் நூற்றாண்டு

இடம் : பார்த்தசாரதி கோயிலில் உட்கற்றின் வடபுறத்தில் தரையிலுள்ள ஒரு கல்வில் உள்ளது.

குறிப்புரை : கல்வெட்டின் ஒரு பகுதியே உள்ளது.

கல்வெட்டு :

- 1 . முப்பிள்ளை உ[டை] . .
- 2 . நம்மனூற்று கங்கா . .
- 3 . எ [நாழி] கொண்டு ஆண்டா . .
- 4 . . . ற்று ஐஞ்சும் இறை இலிய[ாக] . .
- 5 . ா பார்த்தவனும் ஆண்டு . .
- 6 . [ரோம் வைத்த இந்த . .

மாவட்டம்	: சென்னை	வட்டம்	: தென் சென்னை
ஊர்	: திருவல்லிக்கேணி	ஊர்க் கல்வெட்டு எண்	} 51
இந்திய கல்வெட்டு ஆண்டு அறிக்கை	} —	முன் பதிப்பு	
எழுத்து		: தமிழ்	மொழி
அரசு	: —	மன்னன்	: —
ஆட்சி ஆண்டு	: —	வரலாற்று ஆண்டு	: சுமார் கி.பி 16-ஆம் நூற்றாண்டு

இடம் : பார்த்தசாரதி கோயிலின் உள்சுற்றின் வடபுறம் தரையில் ஒரு கல்லில் உள்ளது.

குறிப்புரை : கல்வெட்டின் பெரும்பகுதி சிதைந்துள்ளது.

கல்வெட்டு :

- 1 ள டும் . . .
- 2 பள்ளி ந . . .
- 3 கு
- 4 . த்தே ன

மாவட்டம்	: சென்னை	வட்டம்	: தென் சென்னை
ஊர்	: திருவல்லிக்கேணி	ஊர்க் கல்வெட்டு எண்	} 52
இந்திய கல்வெட்டு ஆண்டு அறிக்கை	} —	முன் பதிப்பு	
எழுத்து		: கிரந்தம்	மொழி
அரசு	: —	மன்னன்	: —
ஆட்சி ஆண்டு	: —	வரலாற்று ஆண்டு	: சுமார் கி. பி. 16-ஆம் நூற்றாண்டு

இடம் : பார்த்தசாரதி கோயில் உண்ணாழியின் வடக்குப் பக்கத் தரை. (வெளிப் பக்கம்)

குறிப்புரை : கல்வெட்டின் இடைப் பகுதியே உள்ளது.

கல்வெட்டு :

- 1 . . சுடலா[ன]ஹிதஜஹ¹ . . .
- 2 . . வயலுரஉவ்வெட்டுநெடுய² . . .
- 3 . . நாஸ்தாயகூடுவத்ய³ . . .
- 4 . . விஷயாய கஸ்திசுஸுஜத⁴ . . .
- 5 . . யத்தேவோஸோ தவதே⁵ . . .
- 6 . . [ந]ரவிரஹிதோத்சோவயார⁶ . . .
- 7 . . ஷா . பூயத[த]⁷

-
1. . . கும்பாந்தலிதமஜஹ . . .
 2. . . வதாரஹிதெநெடுய . . .
 3. . . ராஸ்தாயகூடுவத்ய . . .
 4. . . ரீஸ்தயா கஸ்திசுஸுஜத . . .
 5. . . யத்தேவோஸோ தவதே . . .
 6. . . [ந]ரவிரஹிதோத்சோவயார . . .
 7. . . ஷா . பூயத[த]

மாண்புமிகு	:	சென்னை	வட்டம்	:	தென் சென்னை
உறுதி	:	திருவல்லிக்கேணி	உறுதி கல்வெட்டு	}	53
இந்திய கல்வெட்டு	}	—	எண்		
ஆண்டு அறிக்கை			முன் பதிப்பு	:	—
எழுத்து	:	தமிழ்	மொழி	:	தமிழ்
அரசு	:	—	மன்னன்	:	—
ஆட்சி ஆண்டு	:	—	வரலாற்று ஆண்டு	:	சுமார் கி.பி. 13-ஆம் நூற்றாண்டு.

இடம் : பார்த்தசாரதி கோயில் உள்ளூற்றின் வடபுறத்தில் தரையில் உள்ள ஒரு கல்லில் உள்ளது.

குறிப்புரை : கல்வெட்டின் ஒரு பகுதியே கிடைத்துள்ளது. கார்த்திகை பச்சை போன்ற வரியைக் குறிக்கிறது.

கல்வெட்டு :

- 1 . ணப்ப இவ . .
- 2 . திகை பச்சை கா . .
- 3 . றிக் கலவண்குடி . .
- 4 . ாசும் மகம்மை த . .
- 5 . சுக்கு கடமை [ஆ] . .

மாவட்டம்	: சென்னை	அட்டம்	: தென் சென்னை
ஊர்	: திருவல்லிக்கேணி	ஊர்க் கல்வெட்டு எண்	} 54.
இந்திய கல்வெட்டு ஆண்டு அறிக்கை	} —	முன் பதிப்பு	
எழுத்து		: தமிழ்	மொழி
அரசு	: —	மன்னன்	: —
ஆட்சி ஆண்டு	: —	வரலாற்று ஆண்டு	: சுமார் கி. பி. 13-ஆம் நூற்றாண்டு

இடம் : பார்த்தசாரதி கோயில் உட்கற்றின் வடபுறத் தரையில் உள்ள ஒரு கல்லில் உள்ளது.

குறிப்புரை : வேளச்சேரியைக் குறிக்கிறது. பத்து வேலி நிலம் வரி நீக்கி அளிக்கப்பட்டதைத் தெரிவிக்கிறது.

கல்வெட்டு :

- 1 வேண்டு வன்னாவயிற்று . .
- 2 . கோட்டத்து வேளச்சேரியான சினசிந்தாமணிச்ச . .
- 3 . மங்கலத்திலே ஒருபது வேலி நிலம் முப்பத்து . .
- 4 . து பசான்முதல் மடப்புற இறையிலியாக இடக்கடவ . .
- 5 . வேணும் என்று இவனமக்குச் சொன்னமையில் இ . .
- 6 . பயக் கடவதாகச் சொல்லிக் கணக்கிலுமிட்டுக் கொ . .
- 7 . க வரிக் கூறு செய்வார்களுக்கும் சொன்னோம் இன்றி . .
- 8 . ல மடப்புறத்துக்கு மடப்புற இறை . .

மாவட்டம்	: சென்னை	வட்டம்	: தென் சென்னை
ஊர்	: திருவல்லிக்கேணி	ஊர்க் கல்வெட்டு எண்	} 55
இந்திய கல்வெட்டு ஆண்டு அறிக்கை	} —	முன் பதிப்பு	
எழுத்து		: தமிழ்	மொழி
அரசு	: —	மன்னன்	: —
ஆட்சி ஆண்டு	: —	வரலாற்று ஆண்டு	: கி. பி. 13 அல்லது 14-ஆம் நூற்றாண்டு

இடம் : பார்த்தசாரதி கோயில் தாயார் மண்டபத்தின் தரையில் உள்ள கல்லில் உள்ளது.

குறிப்புரை : கல்வெட்டு மிகவும் சிதைந்துள்ளது.

கல்வெட்டு :

- 1
- 2
- 3 . நத்துக்கு போகும் தென்பாற் கெ . .
- 4 குல . .
- 5 . தேவதானம் திருவிடையாட்டம் . .

மாவட்டம்	: சென்னை	வட்டம்	: தென் சென்னை
ஊர்	: திருவல்லிக்கேணி	ஊர்க் கல்வெட்டு எண்	} 56
இந்திய கல்வெட்டு ஆண்டு அறிக்கை	} —	முன் பதிப்பு	
எழுத்து		: தமிழ்	மொழி
அரசு	: —	மன்னன்	: —
ஆட்சி ஆண்டு	: —	வரலாற்று ஆண்டு	: சுமார் கி. பி. 16-ஆம் நூற்றாண்டு

இடம் : பார்த்தசாரதி கோயிலில் உட்குற்றின் வடபுறத்தில் தரையிலுள்ள ஒரு கல்லில் உள்ளது.

குறிப்புரை : கல்வெட்டு மிகவும் சிதைந்துள்ளது.

கல்வெட்டு :

- 1 . ஹலி குதப்பறையர் நன . .
- 2 ஊத்தா²[ர்] தன்மம் . .

1. 'பலி'

2. 'தம்மத்தார்' என்று படிக்கவும்.

மாவட்டம் :	சென்னை	வட்டம் :	தென் சென்னை
ஊர்	திருவல்லிக்கேணி	ஊர்க் கல்வெட்டு எண்	} 57
இந்திய கல்வெட்டு ஆண்டு அறிக்கை	—	முன் பதிப்பு	
எழுத்து	: தமிழ்	மொழி	: தமிழ்
அரசு	: —	மன்னன்	: —
ஆட்சி ஆண்டு	: —	வரலாற்று ஆண்டு	: கி. பி. 12 அல்லது 13-ஆம் நூற்றாண்டு.

இடம் : பார்த்தசாரதி கோயில் கருவறையின் முன் உள்ள மண்டபத் தரையில் உள்ள ஒரு கல்லில் உள்ளது.

குறிப்புரை : கோயிலில் திருவிழா எடுப்பதற்கு பரிசாக அளிக்கப்பட்டதைக் குறிக்கிறது.

கல்வெட்டு :

- 1 . உடையாற்க்கு சாத்துபடி . .
- 2 . கோயிலில் ஆண்டு ஒன்று . .
- 3 . க்கை திருஞள் பரிசட்ட கூ . .
- 4 . அசுரனாராயணன் சந்தி . .
- 5 . மக்குச் சொல்ல விட்டோம் . .
- 6 . சொன்னோம் இப்படி ரெ[ச] . .

மாவட்டம்	: சென்னை	வட்டம்	: தென் சென்னை
ஊர்	: திருவல்லிக்கேணி	ஊர்க் கல்வெட்டு எண்	} 58
இந்திய கல்வெட்டு ஆண்டு அறிக்கை	} —	முன் பதிப்பு	
எழுத்து		: தமிழ்	மொழி
அரசு	: —	மன்னன்	: —
ஆட்சி ஆண்டு	: —	வரலாற்று ஆண்டு	: கி. பி 12 அல்லது 13-ஆம் நூற்றாண்டு

இடம் : பார்த்தசாரதி கோயிலின் கருவறையின் முன் உள்ள மண்டபத் தரையில் ஒரு கல்லில் உள்ளது.

குறிப்புரை : கல்வெட்டு மிகவும் சிதைந்துள்ளது.

கல்வெட்டு :

- 1 . கும் முது
- 2 . கு நாம் கொள்ளு
- 3 . [க்]கும் கொள்ளும்
- 4 . [ா]ன் திருவொத்[து]
- 5 . தாங்கள் இன்னு
- 6 . . . வதெ

தொடர் எண் : 1967/59

மாவட்டம் : சென்னை
ஊர் : திருவல்லிக்கேணி
இந்திய கல்வெட்டு
ஆண்டு அறிக்கை } —
எழுத்து : தமிழ்
அரசு : —
ஆட்சி ஆண்டு : —

வட்டம் : தென் சென்னை
ஊர்க் கல்வெட்டு
எண் } 59
முன் பதிப்பு : —
மொழி : தமிழ்
மன்னன் : —
வரலாற்று ஆண்டு : கி.பி. 12 . அல்லது
13-ஆம் நூற்றாண்டு

இடம் : பார்த்தசாரதி கோயிலில் கருவறையின் முன்னுள்ள மண்டபத் தரையில் ஒரு கல்லில் உள்ளது.

குறிப்புரை : கல்வெட்டு முழுதும் உள்ளது. குலோத்துங்கசோழன் திருமாளிகையைக் குறிக்கிறது.

கல்வெட்டு :

- 1 ஷ்லோக இத்திரு மாளிகை
- 2 குலோத்துங்க சோழன்

மாவட்டம்	: சென்னை	வட்டம்	: தென் சென்னை
ஊர்	: திருவல்லிக்கேணி	ஊர்க் கல்வெட்டு எண்	} 60
இந்திய கல்வெட்டு ஆண்டு அறிக்கை	} —	முன் பதிப்பு	
எழுத்து		: தமிழ்	மொழி
அரசு	: —	மன்னன்	: —
ஆட்சி ஆண்டு	: —	வரலாற்று ஆண்டு	: சுமார் கி. பி. 13-ஆம் நூற்றாண்டு

இடம் : பார்த்தசாரதி கோயிலின் முன்னுள்ள குளத்தின் படிக்கட்டுகளில் ஒரு கல்லில் உள்ளது.

குறிப்புரை : குன்றத்தூர் தட்டான் ஒருவன் தன் நிலத்தை விற்றுக் கொடுத்ததைத் தெரிவிக்கிறது.

கல்வெட்டு :

- 1 . ர பகஷத்து [தெசமியும் வெள்ளிக்கிழமையும் பெற்ற உத்திரட்டா . .
- 2 . [ண்]டலத்து இக்கோட்டத்து இன் நாட்டில்க் குன்ற . .
- 3 . த[ட்டான்]க் குடுத்தபடி கோட்டுர் நாட்டு எங்கள் காணி . .
- 4 . ஆதி சண்டேசுர தேவற்கு விலை ஆவது ஆகவும் . .
- 5 . ம் . . [க]ாரியும் மற்றும் இந்தக்கரையை நோக்கி வரு . .
- 6 . க்கடவது ஆகவும் இந்தப்பணம் இருநூற்றுக்கும் இ . .
- 7 . சைந்த கோ கச்சி ஏகம்பரும் மேற்படி சேவகப் பெருமா . .
- 8 . இவை மல்லப்பர் எழுத்து இப்படிக்கு இவை திருவேங்கடமு . .

மாவட்டம்	: சென்னை	வட்டம்	: தென் சென்னை
ஊர்	: திருவல்லிக்கேணி	ஊர்க் கல்வெட்டு எண்	} 61
இந்திய கல்வெட்டு ஆண்டு அறிக்கை	} —	முன் பதிப்பு	
எழுத்து		: தமிழ்	மொழி
அரசு	: —	மன்னன்	: —
ஆட்சி ஆண்டு	: [?]9-ஆம் ஆண்டு	வரலாற்று ஆண்டு	: கி. பி 13 அல்லது 14-ஆம் நூற்றாண்டு

இடம் : பார்த்தசாரதி கோயிலின் முன் உள்ள குளத்தின் படிக்கட்டுகளில் ஒரு கல்லில் உள்ளது.

குறிப்புரை : கல்வெட்டின் சிறு பகுதியே கிடைத்துள்ளது.

கல்வெட்டு :

- 1 . தொன்பதாவது ஜய . .
- 2 . ட்டமான குலோத்து . .
- 3 . டயார் திருப்பும்பா[வை] . .

மாவட்டம் : சென்னை
 ஊர் : திருவல்லிக்கேணி
 இந்திய கல்வெட்டு ஆண்டு அறிக்கை } —
 எழுத்து : தமிழ்
 அரசு : —
 ஆட்சி ஆண்டு : —

வட்டம் : தென் சென்னை
 ஊர்க் கல்வெட்டு எண் } 62
 முன் பதிப்பு : —
 மொழி : தமிழ்
 மன்னன் : —
 வரலாற்று ஆண்டு : சுமார் கி. பி. 13-ஆம் நூற்றாண்டு.

இடம் பார்த்தசாரதி கோயில் இரண்டாம் சுற்றில் காணப்படும் சிறு சந்தியின் சுவரில் (மேற்கு கோபுரத்தின் வலப்புறம்) உள்ளது.

குறிப்புரை : பூசைக்கும், திருப்பணிக்கும் அளித்த பரிசைக் குறிப்பதாகத் தெரிகிறது.

கல்வெட்டு :

- 1 . . . எம் நாடா
- 2 . ஆருடையார் ஸ்ரீ[ை] . .
- 3 . பூசைக்கும் திரு[ப்] . .

மாவட்டம்	: சென்னை	வட்டம்	: தென் சென்னை
ஊர்	: திருவல்லிக்கேணி	ஊர்க் கல்வெட்டு எண்	} 63
இந்திய கல்வெட்டு ஆண்டு அறிக்கை	} —	முன் பதிப்பு	
எழுத்து		: தமிழ்	மொழி
அரசு	: —	மன்னன்	: —
ஆட்சி ஆண்டு	: —	வரலாற்று ஆண்டு	: கி. பி. 12 அல்லது 13-ஆம் நூற்றாண்டு

இடம் : பார்த்தசாரதி கோயில் இரண்டாம் சுற்றுச் சுவரில் (மேற்கு கோபுரத்தின் வலப்பக்கம்) உள்ளது.

குறிப்புரை : நிலம் ஒன்றை இருநூற்று இருப . . . பணத்துக்கு விற்பதைத் தெரிவிக்கிறது. மயிலாப்பூர் ஊரவரைப் பற்றிக் குறிக்கிறது.

கல்வெட்டு :

- 1 . [மு] மன்றுங் கன்று மேய் பாழுங் கரை . . .
- 2 . னும் உட்பட இப்பணம் இருநூற்று [இ] . .
- 3 . திருமயிலாப்பூர் ஊரவரேராம்] . .
- 4 . செலவோலை காட்டென்று . .
- 5 . [ம்] இப்பணம் இருநூற்று இருப . .

மாவட்டம்	: சென்னை	வட்டம்	: தென் சென்னை
ஊர்	: திருவல்லிக்கேணி	ஊர்க் கல்வெட்டு எண்	} 64
இந்திய கல்வெட்டு ஆண்டு அறிக்கை	} ---	முன் பதிப்பு	
எழுத்து		: தமிழ்	மொழி
அரசு	: ---	மன்னன்	: ---
ஆட்சி ஆண்டு	: ---	வரலாற்று ஆண்டு	: கி. பி. 12 ஆல்வது 13-ஆம் நூற்றாண்டு.

இடம் : பார்த்தசாரதி கோயில் இரண்டாம் சுற்றுச் சுவரில் (மேற்கு கோபுரத்தின் இடப்புறம்) உள்ளது.

குறிப்புரை : திருவல்லிக்கேணி [பார்த்தசாரதி கோயில்] தானத்தார்க்கு ஊரார் நிலம் வீற்றதைக் குறிக்கிறது.

கல்வெட்டு :

- 1 . லையும் ஆற்றுப் படுகையும் சிறுகுளமு . .
- 2 . [டு]கல்லைக்கும் உட்பட்ட லகலவராவதிக¹ . . .
- 3 . திருவல்லிக்கேணி தானத்தார்க்கு . .
- 4 . [டு]வாலையாவதாகவும் வேறு பொருட் . .
- 5 . தும் இருகாலாவது முக்காலாவது . .
- 6 . ர் ஊ[டு]வரோம் . .

1. 'சகலபராப்திகளும்' என்று படிக்கவும்.

மாவட்டம்	: சென்னை	வட்டம்	: தென் சென்னை
ஊர்	: திருவல்லிக்கேணி	ஊர்க் கல்வெட்டு எண்	} 65
இந்திய கல்வெட்டு ஆண்டு அறிக்கை	} —	முன் பதிப்பு	
எழுத்து		: தெலுங்கு	மொழி
அரசு	: —	மன்னன்	: —
ஆட்சி ஆண்டு	: —	வரலாற்று ஆண்டு	: சுமார் கி.பி. 18 ஆம் நூற்றாண்டு

இடம் : பார்த்தசாரதி கோயிலின் உண்ணாழியின் முன் உள்ள மண்டபத் தரையில் உள்ளது.

குறிப்புரை : கல்வெட்டின் ஒருபகுதியே கிடைத்துள்ளது.

கல்வெட்டு :

- 1 . . யம்ஸாவியு . .
- 2 . . த்ருவா . .

மாவட்டம்	: சென்னை	வட்டம்	: தென் சென்னை
ஊர்	: திருவல்லிக்கேணி	ஊர்க் கல்வெட்டு எண்	} 66
இந்திய கல்வெட்டு ஆண்டு அறிக்கை	} —	முன் பதிப்பு	
எழுத்து		: தமிழ்	மொழி
அரசு	: —	மன்னன்	: —
ஆட்சி ஆண்டு	: —	வரலாற்று ஆண்டு	: கி.பி. 12 அல்லது 13-ஆம் நூற்றாண்டு

இடம் : பார்த்தசாரதி கோயில் கருவறையின் முன்னுள்ள மண்டபத் தரையில் ஒரு கல்லில் உள்ளது.

குறிப்புரை : இறைவனை ஒரு குறிப்பிட்ட நாளில் ஊர்வலம் எடுக்க வேண்டி நிலம் கொடையாக அளிக்கப்பட்டதைக் குறிக்கிறது.

கல்வெட்டு :

- 1 . [ந]ாற்பாற் கெல்லைக்கு உட்பட்ட நிலம் [ப] . .
- 2 . த்தி நாள் எழுந்தருள வேண்டும் நிவ
- 3 . லநரயன் பஞ்சநதிவாண நீலகங்கரைய . .
- 4 . கறக் கடமை குடிமை சந்திராதித்தவரை . .

தொடர் எண் : 1967/67

மாவட்டம்	: சென்னை	வட்டம்	: தென் சென்னை
கலர்	: திருவல்லிக்கேணி	கலர் கல்வெட்டு எண்	} 67
இந்திய கல்வெட்டு ஆண்டு அறிக்கை	} —	முன் பதிப்பு	
எழுத்து		: தமிழ்	மொழி
அரசு	: —	மன்னன்	: —
ஆட்சி ஆண்டு	: —	வரலாற்று ஆண்டு	: கி. பி 12 அல்லது 13-ஆம் நூற்றாண்டு

இடம் : பார்த்தசாரதி கோயிலின் முன் உள்ள திருக்குளத்தின் படி மீது உள்ளது.

குறிப்புரை : கல்வெட்டின் ஒரு பகுதியே உள்ளது. நிலம் விற்றுத் தந்ததைக் குறிப்பதாகத் தெரிகிறது.

கல்வெட்டு :

- 1 . திருவாய்க் கேழ்வி முன் . .
- 2 . சோழ மண்டலத்து பு[லி] . .
- 3 . ர் கண்ணமாங்கிழவ[ந்] . .
- 4 . ஒன்றாக . . இ[டு]தல . .
- 5 . மூவரும் நஞ்சை நில[மு] . .
- 6 . யினார் ஸ்ரீ பண்டார[த்] . .
- 7 . லைக்கு [அ]ற விற்றுப் பெ[ர] . .
- 8 . ணரும் மேற்படி மல்லப்[ப] . .

தொடர் எண் : 1967/68

மாவட்டம் : சென்னை

வட்டம் : தென் சென்னை

ஊர் : திருவல்லிக்கேணி

ஊர்க் கல்வெட்டு
எண் } 68

இந்திய கல்வெட்டு
ஆண்டு அறிக்கை } —

முன் பதிப்பு : —

எழுத்து : தமிழ்

மொழி : தமிழ்

அரசு : —

மன்னன் : —

ஆட்சி ஆண்டு : —

வரலாற்று ஆண்டு : சுமார் கி. பி 19-ஆம்
நூற்றாண்டு

இடம் : பார்த்தசாரதி கோயில் மண்டபத்தின் தென்புறம் உள்ள யானை சிற்பத்தின்
கீழ் உள்ளது.

குறிப்புரை : கல்வெட்டின் முழு பகுதியும் கிடைத்துள்ளது. சாமுலு அய்யங்கார் கைங்கர்
யத்தைக் குறிக்கிறது.

கல்வெட்டு :

- 1 வைத்த மானிதி
- 2 முடும்பை சாமு
- 3 லு அய்யங்கார்
- 4 கைங்கரியம்

தொடர் எண் : 1967/69

மாவட்டம் : சென்னை
ஊர் : திருவல்லிக்கேணி
இந்திய கல்வெட்டு
ஆண்டு அறிக்கை } —
எழுத்து : தெலுங்கு
அரசு : —
ஆட்சி ஆண்டு : —

வட்டம் : தென் சென்னை
ஊர்க் கல்வெட்டு
எண் } 69
முன் பதிப்பு : —
மொழி : தெலுங்கு
மன்னன் : —
வரலாற்று ஆண்டு : சுமார் கி. பி. 19 ஆம்
நூற்றாண்டு

இடம் : பார்த்தசாரதி கோயில் முதற் பிரகார வடகிழக்குச் சுவர் மீது உள்ளது.

குறிப்புரை : ஸ்ரீரங்கப்பட்டணம் என்ற ஊரும் அனந்தாமணப்புள்ளெள என்ற பெயரும் குறிக்கப் பெறுகின்றன.

கல்வெட்டு :

- 1 శ్రీరంగపట్టణం తిరువ . .
- 2 అనందామణప్పల్లె తి . .
- 3 లా బార్యులవారికే . .

1. ஸ்ரீரங்கப்பட்டணம் திருவ
2. அனந்தாமணப்புள்ளெள தி
3. லா பார்ப்புல வாரிகே

மாவட்டம்	: சென்னை	வட்டம்	: தென் சென்னை
ஊர்	: திருவல்லிக்கேணி	ஊர்க் கல்வெட்டு எண்	} 70
இந்திய கல்வெட்டு ஆண்டு அறிக்கை	} —	முன் பதிப்பு	
எழுத்து		: தமிழ்	மொழி
அரசு	: —	மன்னன்	: —
ஆட்சி ஆண்டு	: —	வரலாற்று ஆண்டு	: கி.பி. 12 ஆல்வது 13-ஆம் நூற்றாண்டு

இடம் : பார்த்தசாரதி கோயிலின் முன் உள்ள திருக்குளத்தின் கீழ்ப்புறம் உள்ள மண்டபச் சுவற்றின் அடிப்பகுதியில் உள்ளது.

குறிப்புரை : கல்வெட்டு மிகவும் சிதைந்துள்ளது.

கல்வெட்டு :

1 . தோப்புத . . திருஞாளுக்கு¹ மருஞாளும் சூட்டிக் கு[டு²]த்தே³ளு[சு] . .

-
1. 'க்' ம் 'சூ' வும் இணைத்தெழுதப் பட்டுள்ளது.
 2. இவ்வெழுத்து கல்வெட்டில் இல்லை.
 3. 'த்' தும் 'த' வும் சேர்த்தெழுதப் பட்டுள்ளது.

தொடர் எண் : 1967/71

மாவட்டம் : சென்னை
ஊர் : திருவல்லிக்கேணி
இந்திய கல்வெட்டு
ஆண்டு அறிக்கை } —
எழுத்து : தமிழ்
அரசு : —
ஆட்சி ஆண்டு : —

வட்டம் : தென் சென்னை
ஊர்க் கல்வெட்டு
எண் } 71
முன் பதிப்பு : —
மொழி : தமிழ்
மன்னன் : —
வரலாற்று ஆண்டு : கி. பி. 12 அல்லது
13-ஆம் நூற்றாண்டு.

இடம் : பார்த்தசாரதி கோயில் இரண்டாம் சுற்றுச் சுவரில் (மேற்புற நுழைவாயிலின்
இடப்புறம்) உள்ளது.

குறிப்புரை : கல்வெட்டு மிகவும் சிதைந்துள்ளது.

கல்வெட்டு :

- 1 . [மா]க நாங்கள் கைக்கொ . .
- 2 . க்கு வேண்டும் எரி கரும் . .
- 3 . த்தோம்

மாவட்டம்	: சென்னை	வட்டம்	: தென் சென்னை
ஊர்	: திருவல்லிக்கேணி	ஊர்க் கல்வெட்டு எண்	} 72
இந்திய கல்வெட்டு ஆண்டு அறிக்கை	} —	முன் பதிப்பு	
எழுத்து		: தமிழ்	மொழி
அரசு	: —	மன்னன்	: —
ஆட்சி ஆண்டு	: —	வரலாற்று ஆண்டு	: கி. பி. 12 அல்லது 13-ஆம் நூற்றாண்டு

இடம் : பார்த்தசாரதி கோயில் இரண்டாம் சுற்றில் மேற்புற நுழைவாயிலின் வலது பக்கம் உள்ளது.

குறிப்புரை : கல்வெட்டு மிகவும் சிதைந்துள்ளது.

கல்வெட்டு :

- 1 . நக்கமுக[ச் ச]துக்கத்தி . .
- 2 . பணம் நூற்று ஐம்பது . .
- 3 . க்கும் முரிவன் தேவப் பெ[ரு] . .
- 4 . வே சந்திராதித்தவரை . .

மாலட்டம் : சென்னை
 ஊர் : திருவல்லிக்கேணி
 இந்திய கல்வெட்டு }
 ஆண்டு அறிக்கை } —
 எழுத்து : ஆங்கிலம்
 அரசு : —
 ஆட்சி ஆண்டு : —

வட்டம் : தென் சென்னை
 ஊர்க் கல்வெட்டு }
 எண் } 73
 முன் பதிப்பு : —
 மொழி : ஆங்கிலம்
 மன்னன் : —
 வரலாற்று ஆண்டு : சுமார் கி. பி. 17 அல்லது
 18-ஆம் நூற்றாண்டு

இடம் : பார்த்தசாரதி கோயில் முதற் சுற்றின் வடபுறம் துளசிங்கப் பெருமாள் சன்னதி முன் தரை.

குறிப்புரை : இக்கல்வெட்டு ரோமானிய வரி வடிவத்தில் உள்ளது. கோயில் திருப்பணியின் போது இக்கல் பாவுகல்லுக்காக கொண்டுவரப்பட்டிருக்கலாம்.

கல்வெட்டு :

1 S V O
 2 Z : D
 3 . M D

மாவட்டம் : சென்னை
 ஊர் : திருவல்லிக்கேணி
 இந்திய கல்வெட்டு }
 ஆண்டு அறிக்கை } —
 எழுத்து : தமிழ்
 அரசு : —
 ஆட்சி ஆண்டு : —

வட்டம் : தென் சென்னை
 ஊர்க் கல்வெட்டு }
 எண் } 74
 முன் பதிப்பு : —
 மொழி : தமிழ்
 மன்னன் : —
 வரலாற்று ஆண்டு : சுமார் கி. பி. 18-ஆம் நூற்றாண்டு

இடம் : பார்த்தசாரதி கோயில் துளசிங்கப் பெருமாள் கோயிலின் எதிரிலுள்ள சன்னிதியில் உள்ள கல்லில் பொறிக்கப் பட்டுள்ளது.

குறிப்புரை : கல்வெட்டு மிகவும் சிதைந்துள்ளது.

கல்வெட்டு :

- 1 . கடவகைவும் இப்ப[டி] . .
- 2 . வெண்ணைக் கூத்[த] . .

மாவட்டம்	: சென்னை	வட்டம்	: தென் சென்னை
ஊர்	: திருவல்லிக்கேணி	ஊர்க் கல்வெட்டு எண்	} 75
இந்திய கல்வெட்டு ஆண்டு அறிக்கை	} —	முன் பதிப்பு	
எழுத்து		: தமிழ்	மொழி
அரசு	: —	மன்னன்	: —
ஆட்சி ஆண்டு	: —	வரலாற்று ஆண்டு	: சுமார் கி. பி. 19-ஆம் நூற்றாண்டு

இடம் : பார்த்தசாரதி கோயில் இரண்டாம் சுற்றுச் சுவரில் மேற்புற நுழைவாயிலின் இடப்புறம் தரைமீது உள்ளது.

குறிப்புரை : கல்வெட்டின் ஒரு பகுதியே உள்ளது.

கல்வெட்டு :

- 1 . லமல [வி]தைத்தார் எ . .
- 2 . ப்பூருடையார் எ[ழு] . .
- 3 . உடையான் முதன் . .

மாவட்டம்	: சென்னை	வட்டம்	: தென் சென்னை
ஊர்	: திருவல்லிக்கேணி	ஊர்க் கல்வெட்டு எண்	} 76
இந்திய கல்வெட்டு ஆண்டு அறிக்கை	} —	முன் பதிப்பு	
எழுத்து		: ஆங்கிலம்	மொழி
அரசு	: —	மன்னன்	: —
ஆட்சி ஆண்டு	: —	வரலாற்று ஆண்டு	: சுமார் கி.பி. 17 அல்லது 18-ஆம் நூற்றாண்டு

இடம் : பார்த்தசாரதி கோயில் முதற் சுற்றில் தாயார் சன்னதி தென் கிழக்குப்புற தரை.

குறிப்புரை : இக்கல்வெட்டு ரோமானிய வரிவடிவத்தில் உள்ளது. கோயில் திருப்பனியின் போது இக்கல் பாவுகல்லுக்காக கொண்டு வரப்பட்டிருக்கலாம்.

கல்வெட்டு :

- 1 SOSEVS
- 2 HEPDEI
- 3 ROS

மாவட்டம்	: சென்னை	வட்டம்	: தென் சென்னை
ஊர்	: திருவல்லிக்கேணி	ஊர்க் கல்வெட்டு எண்	} 77
இந்திய கல்வெட்டு ஆண்டு அறிக்கை	} —	முன் பதிப்பு	
எழுத்து		: தமிழ்	மொழி
அரசு	: —	மன்னன்	: —
ஆட்சி ஆண்டு	: —	வரலாற்று ஆண்டு	: கி. பி. 14 அல்லது 15-ஆம் நூற்றாண்டு

இடம் : பார்த்தசாரதி கோயில் உட்சுற்றில் ஆண்டாள் சன்னிதியின் முன் தரையில் உள்ள கல்லில் உள்ளது.

குறிப்புரை : கல்வெட்டு மிகவும் சிதைந்துள்ளது.

கல்வெட்டு :

- 1 . . நங்கரையன் கிழவன் . .
- 2 . . வடக்கடைய குட . .
- 3 . . ம் இருகாலாவது . . .
- 4 . . [வி]ற்குதல் ஒற்றி . .

தொடர் எண் : 1967/78

மாவட்டம் : சென்னை
ஊர் : திருவல்லிக்கேணி
இந்திய கல்வெட்டு
ஆண்டு அறிக்கை } —
எழுத்து : தமிழ்
அரசு : —
ஆட்சி ஆண்டு : —

வட்டம் : தென் சென்னை
ஊர்க் கல்வெட்டு
எண் } 78
முன் பதிப்பு : —
மொழி : தமிழ்
மன்னன் : —
வரலாற்று ஆண்டு : சுமார் கி. பி. 19-ஆம்
நூற்றாண்டு

இடம் : பார்த்தசாரதி கோயில் உட்குற்றில் வடபுறத்தில் தரைமீது உள்ள கல்லில் உள்ளது.

குறிப்புரை : கல்வெட்டின் முழு பகுதியும் உள்ளது. மகாமண்டலேசுவரர் சன்னிதியைக் குறிக்கிறது.

கல்வெட்டு :

- 1 சாதாரண வரு
- 2 சம் [கார்]த்திகை
- 3 ன . ஸ்ரீமன் ம
- 4 கா மண்டலேசு
- 5 வரச் சன்ன[தி]

மாவட்டம்	: சென்னை	வட்டம்	: தென் சென்னை
ஊர்	: திருவல்லிக்கேணி	ஊர்க் கல்வெட்டு எண்	} 79
இந்திய கல்வெட்டு ஆண்டு அறிக்கை	} —	முன் பதிப்பு	
எழுத்து		: தமிழ்	மொழி
அரசு	: —	மன்னன்	: —
ஆட்சி ஆண்டு	: —	வரலாற்று ஆண்டு	: சுமார் கி. பி. 16-ஆம் நூற்றாண்டு

இடம் : பார்த்தசாரதி கோயில் மணவாள மாமுனி சன்னதியின் வெளிப்புறச்சுவர்.

குறிப்புரை : செயங்கொண்ட சோழமண்டலத்து புலியூர்க் கோட்டத்து எழுமூர் நாட்டுத் திருவல்லிக்கேணி தெள்ளியசிங்கப்பெருமாள் ஸ்ரீகார்யகர்த்தரான கொப்பூரி ஒபுராசைய்ய தேவமகாராசாவும் தானத்தாரும் சாசனம் பண்ணிக் கொடுத்தபடி திருக்கச்சி நம்பியை எழுந்தருளிச் செய்து அமுது வகைக்காகக் கொடை அளித்ததைக் குறிக்கிறது.¹

கல்வெட்டு :

A

- 1 . . நரசிங்க ராய பிறுத்விராச்சியம் பண்ணி அ . . கையில் செய்ய[ங்]கொண்ட சோழமண் . .
- 2 . . த்தில் புலியூர் கோட்டத்தில் எழுமூர் நாட்டில் திருவல்லிக்கே[ணி] . . . ய சிங்கப்பெருமாள் ஸ்ரீகார்யாந்தாரான . .
- 3 . . கொப்பூரி ஒபுராசைய்ய தேவமகார[ாசா]வும் தானத்தாரும் . . மயமும் சிலாசாசனம் பண்ணிக்குடுத்தபடி . .
- 4 . . ம[ண்]டபத்தில் திருக்கச்சி நம்பி திருப்பிர[தி]ஷ்ட்டை கொண்டரு . . யில் அவற்கு நிறற்ப்படி அமுது செய்யிறத்துக்கு பூறண . .
- 5 . . வகை அமுது செயிறத்து[க்]காக சக்கரவறத்தி திம்மப் ப[ய்]யங் டயன் பெரியந்தை கோத்திரத்தில் சட்டமுதே . .

(திருப்பவும்)

B

- 1 . . [ர]ாம தம்பு செட்டி சம்மதித்து குடு[த்த]படி வராகன் உயிச யிந்த யிருபத்து நாலு வராகனும் தெள்ளிய சிங்கப் பெருமாள் ஸ்ரீ பண்டார . .
- 2 . . ள்ளுக் கொண்டோம் யி[து]க்கு தன்ம[த]ானம் தெள்ளிய சிங்கப் பெருமாள் அமு[து] செ[ய]யிற தளிகையி லொருதளிகை திருக்கச்சி நம்பி . .
- 3 . . முது செயிதருளக் கடவார[ர]கவும் யிந்த தளிகைக்கு சிலவு திருவிளக்கு ஸ்ரீ பண்டாரத்துக்கு யிருநாழியும் தானத்தாருக்கு யிருநாழியு . .
- 4 . . திருப்பணி சென்னமயனுக்கு திருமாலீ யிரண்டுக்கு நாழியும் சக்கறவற்த்தி திம்மப்ப[ய]ங்காருக்கு தராடெம் விட்டவன் விழுக்கா . .
- 5 . . ணியும் யிந்தப்படி தன்ம[த]ானம் நடத்திவரக் கடவோமாகவும் யிப்படிக்கு சிவாசாசனம் பண்ணக் குடு[த்]தோம் கொப்பூரி ஓபு ராசர் . .
- 6 . . யை[யோ]மும் யிவர்கள் சொல்ல எழுதின நன்மைக்கு ஊற் கணக்கு சொக்களு[த]ன் எழுத்து உ

1. மேலே காணப்பெறும் கல்வெட்டுகள் ஒரே கல்வெட்டைச் சேர்ந்தவை. ஆனால் அவைகள் தனித் தனியே வெவ்வேறு இடங்களில் வைத்து கட்டப்பெற்றுள்ளன. இக்கல்வெட்டின் இடைப்பகுதி காணப்பெறவில்லை.

மாவட்டம்	:	சென்னை	வட்டம்	:	தென் சென்னை
ஊர்	:	திருவல்லிக்கேணி	ஊர்க் கல்வெட்டு எண்	}	79A
இந்திய கல்வெட்டு ஆண்டு அறிக்கை	}	—	முன் பதிப்பு	:	—
எழுத்து	:	தமிழ்	மொழி	:	தமிழ்
அரசு	:	—	மன்னன்	:	—
ஆட்சி ஆண்டு	:	2-ஆம் ஆண்டு	வரலாற்று ஆண்டு	:	சுமார் கி. பி. 13-ஆம் நூற்றாண்டு.

இடம் : பார்த்தசாரதி கோயில், மணவாள மாமுனி சன்னதி.

குறிப்புரை : கல்வெட்டில் ஒரு பகுதியே உள்ளது. இக்கோயிலுக்கு திருநந்தாவிளக்கு அளித்ததைக் குறிக்கிறது.

கல்வெட்டு :

- 1 . . ண்டு ௨ வது ஷெ . .
- 2 . . தி நாள் செயங் . .
- 3 . . க்கேணித்தெ . .
- 4 . . ாட்டு துடர் முள்ளி . .
- 5 . . ராயன் வைத்த திருநந்தா . .
- 6 . . தில் ம[ன்]றாடி கொம் . .

மாவட்டம்	: சென்னை	வட்டம்	தென் சென்னை
ஊர்	: திருவல்லிக்கேணி	ஊர்க் கல்வெட்டு எண்	} 80
இந்திய கல்வெட்டு ஆண்டு அறிக்கை	} —	முன் பதிப்பு	
எழுத்து		: ரோமன்	மொழி
அரசு	: —	மன்னன்	: —
ஆட்சி ஆண்டு	: —	வரலாற்று ஆண்டு	: சுமார் கி.பி. 17 — 18-ஆம் நூற்றாண்டு

இடம் : பார்த்தசாரதி கோயில் கருவறையின் தென்மேற்குப் பக்கம் தரையில் உள்ள கல்லில் உள்ளது.

குறிப்புரை : இக்கல்வெட்டு ரோமானிய வரிவடிவத்தில் உள்ளது. கோயில் திருப்பணியின் போது இக்கல் பாவுகல்லுக்காகக் கொண்டுவரப்பட்டிருக்கலாம்.

கல்வெட்டு :

- 1 G V
- 2 [E] S O
- 3 [H] L H
- 4 E R O

தொடர் எண் : 1967/81

மாவட்டம் : சென்னை
ஊர் : திருவல்லிக்கேணி
இந்திய கல்வெட்டு }
ஆண்டு அறிக்கை } —
எழுத்து : கிரந்தம்
அரசு : —
ஆட்சி ஆண்டு : —

வட்டம் : தென் சென்னை
ஊர்க் கல்வெட்டு } 81
எண் }
முள் பதிப்பு : —
மொழி : சமஸ்கிருதம்
மன்னன் : —
வரலாற்று ஆண்டு : சுமார் கி. பி. 16-ஆம்
நூற்றாண்டு

இடம் : பார்த்தசாரதி கோயில் தாயார் மண்டபத் தரை மேல் உள்ள கல்லில் உள்ளது.

குறிப்புரை : இது விஜயநகர காலத்தைச் சேர்ந்த கல்வெட்டின் தொடக்கம்.

கல்வெட்டு :

1 . வழி பூர் லாலைமார்¹

1. 'வதி பூர் மந்மலாம' என்று படிக்கவும்.

தொடர் எண் : 1967 / 81 a

மாவட்டம்	:	சென்னை	வட்டம்	:	தென் சென்னை
ஊர்	:	திருவல்லிக்கேணி	ஊர்க் கல்வெட்டு எண்	}	81a
இந்திய கல்வெட்டு ஆண்டு அறிக்கை	}	242/1903 ✓	முன் பதிப்பு	:	தெ. இ. க. தொ. VIII பக்கம்; 276 எண்: 541
எழுத்து	:	தமிழ்	மொழி	:	தமிழ்
அரசு	:	சோழர்	மன்னன்	:	மூன்றாம் இராசராசன்
ஆட்சி ஆண்டு	:	23	வரலாற்று ஆண்டு	:	—

இடம் : பார்த்தசாரதி கோயில் மண்டபம்.

குறிப்புரை : ஒவ்வொரு வரியின் துவக்கத்திலும் எழுத்துக்கள் அழிந்துள்ளன. மேற்படி கோயிலில் எழுந்தருளியிருக்கும் நாயனார்க்கு, திருநந்தா விளக்கு ஒன்று எரிப்பதற்காக இரண்டு மாடை¹ அளித்ததைக் குறிக்கிறது.

கல்வெட்டு :

- 1 [கள்] ஸ்ரீ ராஜராஜ தேவர்க்கு யாண்டு உயிங் ஆவ
- 2 னான குலோத்துங்க சோழ வளநாட்டுக் கொடா நா
- 3 ய்க்காட்டுக் கோட்டத்துத் திருப்பாகூர் பிரதிமா
- 4 க நாதனென் இந்நாயனார்க்குச் சந்திராதி[த்]த வலை
- 5 ட்ட மாடை 2 இம்மாடை இரண்டுங் கைக் கொண்
- 6 காணி உடைய சிவப்பிராமணரில் சூத்யன் நங்கை
- 7 ன் திரிச்சிற்றம்பலபட்டனும் உலகாளுடையான ப
- 8 ாதித்தவரை எரிப்பதாகச் சிலாலேகை பண்ணிக் குடுத்

1. இது ஒருவகை நாணயம்.

மாவட்டம்	: சென்னை	வட்டம்	: தென் சென்னை
ஊர்	: திருவல்லிக்கேணி	ஊர்க் கல்வெட்டு எண்	} 82
இந்திய கல்வெட்டு ஆண்டு அறிக்கை	} 238/1903 ✓	முன் பதிப்பு	
எழுத்து		: தமிழ்	மொழி
அரசு	: பாண்டியன்	மன்னன்	: குலசேகரன்
ஆட்சி ஆண்டு	: 49	வரலாற்று ஆண்டு	: கி. பி. 1309

இடம் : பார்த்தசாரதி கோயில் வடக்குச் சுவர்.

குறிப்புரை : ஜயங்கொண்ட சோழமண்டலத்து, புழற்கோட்டமான விக்ரமசோழ வளநாட்டு துடர்முள்ளிநாட்டு அயந்புரத்து அயன்புரங்கிழவன் தெள்ளியானுன செழிய தரையனும், அரையன் நின்ற நம்பி என்பவரும், புலியூர்க் கோட்டத்து எழுமூர் நாட்டில் எழுந்தருளியுள்ள தெள்ளிய சிங்க நாயனார்க்கு நிலம் விற்றுக் கொடுத்ததைக் குறிக்கிறது

கல்வெட்டு:

- 1 திருவாய்க்கேழ்வி முன்னாக கோம[ரறபன்]மரான திரிபுவனச் சக்கர வத்திகள் ஸீகுலசேகர தே[வற்கு யாண்டு சல[கூ]-வது ஷே நாயற்று [வலுஹ-3]வகூத்து வஞ்சமியும் ஸுயன் கிழமையும் பெற்ற உரோசணி¹ நாள் ஜயங்கொண்ட சோழமண்டலத்து புலியூர்[க்] கே[ர]
- 2 ட்டமான குலோத்துங்கசோழபு திருமயிலாப்பூர்] இம்மண்டலத்து, புழற்கோட்டமான விக்ரமசோழ வளநாட்டு துடர்முள்ளி நாட்டு அயந்புரத்து அயன்புரங்கிழவன் தெள்ளியானுன செழியதரையனும் மேற்படி நின்றநம்பியும் இவ்
- 3 விருவோம் நிலவிலைபுராணம் பண் த்த பரிசாவது புலியூர்[க்] கோட்டத்தில் எழுமூர் நாட்டில் தெள்ளியசிங்க நாயனார் திருவிடையாட்டமான புதுப்பாக்கத்தில் எங்கள் காணியான கரைநிலத்திலும் பலர் பக்கவிலும் கொண்டுடைய நிலத்திலும் அயன்புரங்கிழவன்]
- 4 வீரகாங்கையராயர் உள்ளூட்டார் இவ்வூர் காணிக்கு இறை . . ந்ருமல் விட்டுப்போ யிவர்கள் கா[ணிக்கு] வந்த இறைக்கும் பட்டி இறைக்கும் இனக்கு [மெக்கபரமாகயில்] இவர்கள் காணியான எல்லேக்கும் திருவல்லிக்கேணி எல்லே[க்கு] மேற்கும்

- 5 தென்பாற்கெல்லை இப்புதுப்பாக்கத்தில் சபை[. . .]ற்றுக்கு [வட] க்கும் மேல்பாற்கெல்லைக்கும் . . . பொறிக்கு கிழக்கு வதிக்கு கால் நிலம் விட்டு கிழக்கும் உதையன்மட்டத்துக்கு கீழைவதிக்கு கிழக்கும் ஆண்டமு வதிக்கு கிழக் கும் வடபாற்கெ
- 6 ல்லை பா திரிகுழியில் தென்கறைக்கு . . . புலா[லி]க்கு . . குறைக்கு தெற்கும் இன்றாற்பாற்கெல்லைக்கும் உள்ளு ஏற்ற[ச்]சுருக்கம் உட்பட தலைக்கொபதி வாரமு . மொத்த மாக உதகம் பண்ணி
- 7 விட்ட பங்கு ஒன்று நீக்கி நீர்நிலம் நிலம் நத்தம் பரு வரம்பு . லைகுடி பெருநத்தம் மரமும் கிணறும் உட்பட திறுத்தி நால் பங்கு ஏற்ற[ச்] சுருக்கம் உட்பட ம எங்கள் நில
- 8 த்தில் லை பங்கு ஒன்றரை மூன்றாம் விற்று[க்]குடுத்து கொள்வத . . . தந்த விலைப்பொருள் அன்றாடு நற்பணம் ௧௨௫-ம்
- 9 இப்பங்கு மூன்றாம் துரவுகளும் லை புலாணமாவதாகவும் இப்பங்கு மூன்றாம் விலைக்குற விற்று பொருளுரக் கைக்கொண்டு விற்று
- 10 செழியதரையனும் மேற்படி இப்பங்கு மூன்றாம் துரவுகளும் தாய தானதிகளுக்கும் உரித்தாவதாகவும் இப்புலா
- 11 முக்காலாவதும் இப்பங்கு மும் உட்பட இப்பணம் நூற்றெழு லையாவதாகவும் இப்புதுப்பாக்கம் இறை
- 12 மாடை விழுக்காட்டுக்கு திருநாமத்துக் காணியாக துக்கு மாடை மூன்றாம் நாங்கள் தங்களுக்கு
- 13 டான் கூட்டி இறை இ கவும் சம்மதித்து விற்று விலை புலா க் கு[டு]த்தோம் திருமயிலாப்பூர் ஊரவற்கு
- 14 க்கு இவை அயன்புரங்கிழவ ரையன் எழுத்து இப்ப டிக்கு இவை அய அரையன் நின்றநம்பி எழுத்து இப்ப டிக்கு இவை

மாவட்டம்	: சென்னை	வட்டம்	: தென் சென்னை
ஊர்	: திருவல்லிக்கேணி	ஊர்க் கல்வெட்டு எண்	} 83
இந்திய கல்வெட்டு ஆண்டு அறிக்கை	} 241/1903	முன் பதிப்பு	
எழுத்து		: தமிழ்	மொழி
அரசு	: —	மன்னன்	: —
ஆட்சி ஆண்டு	: —	வரலாற்று ஆண்டு	: சுமார் கி. பி. 13-ஆம் நூற்றாண்டு

இடம் : பார்த்தசாரதி கோயில் மண்டபம்.

குறிப்புரை : கல்வெட்டின் ஒரு பகுதியே உள்ளது. திருவான்மியூர் உடைய நாயனார்க்கு பூசைக்கும், திருப்பணிக்குமாக நிலம் அளிக்கப் பெற்றதைக் குறிக்கிறது.

கல்வெட்டு :

- 1 கெ[ர]ண்டரு[ளிய] . . தேவற்க்கு யாண்டு
- 2 ங்கொண்ட சோழ மண்டலத்துப் புலியூர்க் கோட்டமான [கு]
- 3 மு வளநாட்டுக் கோட்டுர் நாட்டுத் திருவான்மியூர் உடைய யார்]
- 4 யனார்க்குப் பூசைக்குந் திருப்பணிக்கு முடலாக நித்த வினோ[த]
- 5 நாட்டு நல்[லூ]ருடையான் அரயன் மலைகினியநின்ற னை [ச]
- 6 ங்கொண்ட சோழமண்டலத்து ஆழர்க் கோட்டத்துக் கு
- 7 க்கத்துப்பா[ல்] விக்கிரமசோழப் பேரளத்து இன்னா
- 8

மாவட்டம்	: சென்னை	வட்டம்	: தென் சென்னை
கூர்	: திருவல்லிக் கோட்டை	கூர் கல்வெட்டு எண்	} 84
இந்திய அகவெட்டு ஆண்டு ஆழிக்கை	} 2397 1903	முன்பதிப்பு	
எழுத்து		: தமிழ்	மொழி
அரசர்	: விஜயநகரம்	முன்னர்	: ஸ்ரீ வீரபிரதாப சதாசிவ தேவமகாராயர்
ஆண்டு ஆண்டு	: —	வரலாற்று ஆண்டு	: சக ஆண்டு 1486 இ. பி. 1564

இடம் : பார்த்தசாரதி கோயில் உண்ணாழியின் வடக்குப் பக்கச் சுவர்.

குறிப்புரை : தெள்ளியசிங்கப் பெருமாளின் அடியானான நரசிங்கதாஸன் என்பவர், பள்ளிகொண்டபெருமாள், மகாலக்ஷ்மியார், பூதேவியார், நரசிங்கப்பெருமாள், வராகநாராயணப் பெருமாள், சேஷன், கிருஷ்ணன், ருக்மணிதேவி, வல . . [ரள்], . . மதன் அனுருத்திரன், ஸாத்திகை ஆழ்வார் ஆகிய சுவாமிகளை எழுந்தருளச் செய்ததையும், வேதவல்லி நாச்சியாற்கு உற்சவத் திருமேனி செய்தளித்ததையும்; பள்ளிகொண்டபெருமாள் கோயில், கிருஷ்ணன் கோயில், முன் மண்டபம், வேதவல்லி நாச்சியார் கோயில், திருவாய் மொழி மண்டபம், திருமடப்பள்ளி, அடையவளைந்தான் திருமதில் ஆகியவைகளை எடுப்பித்ததையும், திருவாபரணங்கள் அளித்ததையும் குறிக்கிறது.

கல்வெட்டு :

- 1 ஸ்ரீதே ராமாநுஜாய நம: ஸ்ரீபட்டர் திருவடிகளே சரண[ம்] ஸ்ரீவழி ஸ்ரீ மன்மகாமண்டலேஹுர ஸ்ரீவீரபிறுதாப சதாசிவ தேவமகாராயற்கு செல்லா நின்ற ஸ்வற்ஸரம் கூச[ா]அயிகுக்கு ஷெ
- 2 ஸ்லாநின்ற ரத்தாக்ஷி வருஷ மகரநாயற்றில் பூற்வபகூத்தில் உத்திராடமும் ஆதிசூவாரமும் பெற்ற நாள் தெள்ளியசிங்கப்பெருமாளிட தாஸன் நரசிங்கதாஸன் தேசாந்திரி பண்ணி . . க்கக . . .
- 3 யிங்கரியம் பள்ளிகொண்டபெருமாள் மகாலக்ஷ்மியார் பூ[மி] தேவிய[ா]ர் நாரசிங்கப்பெருமாள் வராகநாராயணப்பெருமாள் சேஷன் திருப்பதிஷ்ட்டடையும் கிணின் யுஷ்ணிதேவி வல . . [ரள்] . .

(திருப்பவும்)

- 4 மதன் அனுருத்திரன் ஸாத்திகை ஆழ்வார் திருப்பதிஷ்ட்டையுழி
வேதவல்லினாச்சியாற்கு உற்சவ விக்கிறகமும் பள்ளிகொண்ட
பெருமாள் கோயிலும் கிணன் கோ[யி][லும்] முன் . . .
- 5 மண்டபமும் வேதவல்லி நாச்சியார் கோயிலுழி முன் திருவா[ய்]
லொழி மண்டபமும் திருடப்பள்ளியும் அடைய வளைஞ்சாந்
திருமதினும் திருவாபரணங்களும் யிந்த ஸறுவ
- 6 கயிங்கரியமும் ஷோந்திரி நரஸிகய்கார் [கையிலே தெள்ளிய
ஸிகப் பெருமாள் கொண்டருளிணர் கிரமம் புதுப்பாக்கம்
வேப்பேரி வேஷாறுபாடி யிந்த [கிரம]
- 7 ங்களும் கொண்டருளிணர் யிந்த ஸகளவித கயிங்க[ரி]யங்களும்
சந்திராதித்தவரைய தெள்ளியஸிகப் பெருமாள் கொண்டரு
ளவும்

மாவட்டம்	: சென்னை	வட்டம்	: தென் சென்னை
ஊர்	: திருவல்லிக்கேணி	ஊர்க் கல்வெட்டு எண்	} 85
இந்திய கல்வெட்டு ஆண்டு அறிக்கை	} 235/1903	முன் பதிப்பு	
எழுத்து		: தமிழ்	மொழி
அரசு	: விஜய நகரம்	மன்னள்	: ஸ்ரீ வீரவெங்கடபதி தேவ மகாராயர்
ஆட்சி ஆண்டு	: —	வரலாற்று ஆண்டு	: சக ஆண்டு 1521 கி. பி. 1599

இடம் : பார்த்தசாரதி சுவாமி கோயில் உண்ணாழியின் வடக்குப் பக்கச் சுவர்.

குறிப்புரை : ஸ்ரீகாரிய துரந்தரரான சேன முதலியார், கோயில் தானத்தார், அதிகாரி கொப்பூரி ஒபராசய்யன், முத்திரை எதிராசர், சின்னஞ்சியண செட்டி குமாரன் சிக்கி . . யாரது தம்பி நாச்சியண செட்டியார் ஆகியோர், திருவல்லிக் கேணியில் எழுந்தருளியிருக்கும் தெள்ளிய சிங்கப் பெருமானுக்கு, சித்திரைத் திரு நாளுக்கும், வசந்தத் திருநாளுக்குமாக திருவமிர்து படைப்பதற்கும். ஏனைய நிமித்தங்கட்கும் பணம் கொடையாக அளிக்கப்பெற்றதைக் குறிக்கிறது.

கல்வெட்டு :

- 1 ஸ்ரீமதே ராமானுசாய நம : கொவல் திவிலி . . உதைய சாலிவாகன சகவருஷ்டி கூருடயிக-க்கு மேல் சொல்லாநின்ற விகாரி சம்வச் சரத்தில் மிதின நாயற்றில் பூறுவ பக்ஷத்தில் தெசமியும் சுற்றவா ரமும் சுவாதி நக்ஷத்திரமும் பெற்ற னுளிலே இராசாதிராச ராசபரமேஸ்பர ஸ்ரீவீரபிறுதாப ஸ்ரீவீரவெங்கட[பதி] தேவ மாகாராசய்யன் அவர்கள் பெருங்கொண்டை நகரத்திலே ரெற்றன சிங்காதனாருடராயி
- 2 பிறுதி[வீ]ராச்சியம் [பண்]ணி அருளாநின்ற ஸ்ரீ அகிலாண்டகோடி பிறமாண்டனாகரான திருவல்லிக்கேணி தெள்ளியசிங்கப்பெரு மாளுக்கு ஸ்ரீகாரியதுரந்தரரான சேன முதலியாரும் கோயில் தானத்தாரும் அதிகாரி கொப்பூரி ஒபராசய்யன் முத்திரை எதிராசரும் திருமயிலாப்பூரில் [இ]ருக்கும் நகரத்தாரில் பட்டண சுவாமி பெரியந்தை கோத்திரம் சின்னஞ்சியண செட்டி குமாரன் சிக்கி . . யார்
- 3 தம்பி நாச்சியண செட்டியாரும் கிருமபொலிவிட்டு சிலாசாதனம் பன்றி குடுத்தோம் பண்ணிக் குடுத்த விபரம் செயங்கொண்ட சோழமண்டலத்தில் விக்கிரம சோழ வளனாட்டில் சந்திரகிரி ராச

சியத்தில் புழல் கோட்ட . . . ப்பறுடை லாச்சிபட்டு சீர்மைக்கள்
நடுவுபட்டு . . . ம்மச்சக்கரயார் சித்திரைத் திருஞள் திருத்தேர்
ஓபையத்துக்கு மண்டபத்தில் அமுதுசெயிறுத்துக்கு செய்கிற தீ[ர்]
தவாரி

- 4 ஓபையத்துக்குப் பழக்காப்பு பிளவுலெஇ . . . சம்பரணி ட இ நெயி
சூ ட ட குறா அலிஷேகத்துக்கு க்கால் வெல்ல
வீன[ச] க-இ . க பாக்கு ட - க்கு & இ வாசநகரத்து . . . செய்த
புளியாதரை தலைக்கு உ புளி வீசை க பணியாரம்
. சூ இ திருக்கொடி யிறங்கையில் பருப்பு
- 5 பொங்கலுக்கு அரிசி-க-உ க்கு ட உ பயறு ன பெ க வெல்ல வீசை
கஇக்கு ஸ கஇ நெயி உ உ க்கு பு க தெங்காயி பு உ பழத்துக்கு
பு உ அப்பத்துக்கு அரிசி ட ப க்கு பு க வெல்ல வீசை கஇ க்கு
எண்ணை ட-க்கு பு கஇ தொசைக்கு அரிசி டுக்கு பு க உளுந்து
க-உ க்கு பு வ-உ எண்ணை க்கு புகா-உ [ர]ாமணி . கு-இ
சந்தணம் பலம் ய-க்கு பு டு பந்த எண்ணை த ட கீ-கு உ பள
பாக்கு ட க பழம் ட கவ வாணுத்துக்கு ட ய ஆக தீர்த்தவாரிக்கு
ஸ கய.
- 6 வசந்த திருநாளுக்கு னள் பு க க்கு பிளிக்கு பு லு சந்தணத்துக்கு பு ச
சாம்பிடுணிக்கு பு இ கெ[ம்]புராவுக்கு ட கஜுகரிக்கு ட இ மகை
பூவுக்கு ட க பனிநீர் ட க எண்ணைக்கு ட ய-அ-உ-க்கு உளுந்து
ட . வ க்கு கவசூ வெற்றிலை ட இ கொழை ட ட ய இள
நீர்க்கு ஸ இ வா[ண]ுது பு ச ஆ . னள் க-க்கு ட ட ய ச ஆக நாள்
க-க்கு . ட ய . திருஉலூர் எண்ணைக்கு பொன் க பிளிக்கு பு க
சந்தணம் புளை
- 7 கெம்புராவுக்கு பு உவ பனிநீர் செம்பு இரண்டுக்கு கால்கிறையம்
க[லா]ரி பு இ சாம்பிடுணி பு க திருபாவடை று குளகு படி வகை
னா க வ னா க-க-க்கு பு உயிடு ப[ழ]ங்க[ளு] ட-கு பு க இ
மாகற்கு பு க மிளகு பு வ ம் பு இ உளுந்து பு க
பாக்கு வெற்றிலை பு இ . . . நீர் பு இ . . . வாணுதுகு பு யக
ஆதிருவூற களபம் ட பு க-இ தொப்பு திருநாளுக்கு கொ டு
பு ட ய குடிக்குத்த நாச்சியார் திருநாளுக்கு
- 8 பழக் காப்பு பிளி பலம் டு தோசை படி உ . . பம் திரு
தேருக்கு பு வ . . தெப்ப திருநாளுக்கு பு டுயிட்டணவருக்கு
பு டு ஆ[க] உபையத்துக்கு அய்ய[ர]ாகமம் திருதுளா
க்கு

குறிப்பு: இக்கல்வெட்டில் காணப்பெறும், முக்கியமான குறிகளையும் அதற்கான பொருளையும் கீழே
காணலாம்.

ஊ	=	கழஞ்சு	பு	=	பலம்
ப	=	மரக்கால்	த	=	தூணி அல்லது நான்கு மரக்கால்
டு	=	முக்குறுணி	க	=	கலம்
ஸ	=	பணம்	உ	=	நாழி
ஊ	=	உழக்கு			

மாவட்டம்	: சென்னை	வட்டம்	: தென் சென்னை
ஊர்	: திருவல்லிக்கேணி	ஊர்க் கல்வெட்டு எண்	} 86
இந்திய கல்வெட்டு ஆண்டு அறிக்கை	} 243/1903	முன் பதிப்பு	
எழுத்து		: தமிழ்	மொழி
அரசு	: —	மன்னன்	: —
ஆட்சி ஆண்டு	: —	வரலாற்று ஆண்டு	: சுமார் கி.பி. 15-16-ஆம் நூற்றாண்டு

இடம் : பார்த்தசாரதி கோயிலில் உள்ள அழகியசிற்பப்பெருமாள் சன்னதியின் தெற்குப் பக்கச் சுவர்.

குறிப்புரை : கல்வெட்டின் இடைப்பகுதியே உள்ளது.

கல்வெட்டு :

- 1 ா [ஸ்ரீ] எதிராசனாயக்கர் பாரபத்தியத்தில் குட்டி வெண்ணி முறி குடுத்தோம் எங்கள் நம்பியார் பொதுவில் விந்தப்படி ஊடியத்தில் . . ம் குறை வந்தாலும்
- 2 . . ல்லிணச்சியார் சன்னதியிலே ஒரு நம்பியாரும் ஆக மூன்று பேரும் ஒரு பரிசாரகனும் சன்னதியிலே காத்திருக்க[க்] கடவோமாகவும் . . ஊடியங்களு எங்கள் சுதந்தரத்தில் விது விடிட்டு [கை]க் கொள்க[வு]ம்
- 3 . . குறைவராம விருந்து ஊழியம் பண்ணக் கடவோமாகவும் யிந்தப்படி ஊழியம் ஒன்றும் குறை வராமற் . . பண்ணி எங்கள்ச் சுவாமி சுதந்தர கவும் யிப்படிக்கு யிவர்கள் சொல்ல எழுதின

மாவட்டம்	: சென்னை	வட்டம்	: தென் சென்னை
ஊர்	: திருவல்லிக்கேணி	ஊர்க் கல்வெட்டு எண்	} 87
இந்திய கல்வெட்டு ஆண்டு அறிக்கை	} 236/1903	முன் பதிப்பு	
எழுத்து		: தமிழ்	மொழி
அரசு	: விஜய நகரம்	மன்னள்	: ஸ்ரீ வீரவெங்கடபதி தேவ மகாராயர்
ஆட்சி ஆண்டு	: —	வரலாற்று ஆண்டு	: சக ஆண்டு 1525 இ. பி. 1603

இடம் : பார்த்தசாரதி கோயில் தெற்குப் பக்கச் சுவர்.

குறிப்புரை : திருவல்லிக்கேணி தெள்ளியசிங்கப்பெருமாள் கோயிலில் எழுந்தருளப் பண்ணிய திருமழிசையாழ்வாருக்கு நாள்தோறும் திருவமுது படைப்பதற்காக இருபது வராகன் கொடையாக அளிக்கப் பட்டதைக் குறிக்கிறது.

கல்வெட்டு :

- 1 ஸ்ரீமதே ராமானுசாய நம : சுவஸ்தீ ஸ்ரீ சாலிவாகன ச(ர)காந்தம் சூருாஉயிரு-க்கு மேல் செல்லா நின்ற சோபகிறுது ஸ்ரீ வையாசி மீ பூறுவபஷமும் பஞ்சமியும் குருவாரமும் புணர்ப்புச நஷத்தர மும் பெற்ற னாள்
- 2 ஸ்ரீமது ராசாதிராச ராசபரமேசுர ஸ்ரீவீரப்பிறுதாப ஸ்ரீவீர வெங்கடபதி தேவமகாராயர் பெருங்கொண்டையில் ரெற்றின சிங்காசனாதிருடராய் பிறதிராச்சியம் பண்ணியருளாநிற்கையில்
- 3 திருவல்லிக்கேணி தெள்ளியசிங்கப்பெருமாள் ஸ்ரீகாரிய துர[ந்] த[ர]ராண ஸ்ரீமன் மகாமண்டலேசுர கொப்பூ[ரி] ஒபராசைய தேவமகாராசாவும் தானத்தாரும் தானசமையமும் சிலாசாசனம்
- 4 பண்ணிக் குடுத்தபடி தெள்ளியசிங்கப்பெருமாள் [தி]ருக்கோயில் திருமழிசையாழ்வார் திருபதுஷ்டடை கொண்டருளுகையில் அவருக்கு நிறறைபடி அமு[து] செய்யிறத்துக்கு காக்கூ[றி]ன
- 5 தளிகையாக நிறறைப்படி ஒரு தளிகை [அமுது] செய்யிறத்துக்காக அனுமஞ்சிபல்லை யெம்பெருமானார் [ச]மைப்பித்த கெட்டி வராகன்' உயி யிந்த வராகன் இருவதும் திருக்கோயிலி

- 6 லே பற்றி[க்] கொண்டு நிறை தளிகை ஒன்றும் ஆழ்வார் திரு[நு] அமுது செயிறத்துக்கு ஆக அனுமஞ்சைபல்லை எம்பெருமானு ராசா[ரி]யர் சீஷர் னாறணய[ங்]கார் ஆழ்வார் கயி[ங்]கிரியத்துக் கு ஆக
- 7 சமற்பித் . . . ஓத்த யிருபது வராகனும் கோயிலிலே பற்றிக் கொண்டே [நாம்] ஆழ்வார் அமுதுசெயிற தளிகை ஒன்றுக்கு சி[லவு] தானத்தாருக்கு [இ]ருனாழியும் பரிசாலக
- 8 னுக்கு னாழியும் சுயம்பாகிக்கு னாழியும் திருமா[ல்] திருமேனி காவல் திருவநிருவ வீராமன் முன்னாழியும் திருவிளக்கு [நி]ற் றை திருமா[லையும்] தாசரிநம்பி னாழியும் ஆ[க] பிறுசாதம் குறுணியும் ஆற்சந்திர
- 9 ஆற்கதாயி ஆக நடத்த[க்] கடவோமாக[வு]ம் இ[ப்]படிக்கு சிலா சாசனம் பண்ணி பொலிவெட்டு பொடுவித்தோம் கொப்பூரி ஒபு[ராசை]யதேவ மகாராசாவும் தானசமையமும் யி[ப்]படி
- 10 யிவர்கள் [ச]ரா[ன்ன]படி பொ[லி]வெட்டு எழுதின . . . க . .
- 11 . . சொக்கனா[ச]ரி எழுத்து உ யி[ந்]த பொலிவெட்டு ஆ[கச்] செய்த கெட்டி வராகன்¹ உல இந்த வராகன் யிருபதும் எம்பெருமானா[ர்] ஆசாரியர் சீஷர் னாறணயங்கார் கையில் பற் றி[க்] கொண்டோம் .

குறி ஒன்றினும் காட்டப்பெற்றுள்ளது.

மாஸ்ட்டம்	: சென்னை	ஸ்ட்டம்	தென் சென்னை
ஊர்	: திருவல்லிக்கேணி	ஊர்க் கல்வெட்டு எண்	} 88
இந்திய கல்வெட்டு ஆண்டு அறிக்கை	} 240/1903	முன் பதிப்பு	
எழுத்து		: தமிழ்	மொழி
அரசு	: விஜயநகரம்	மன்னன் :	: ஸ்ரீ வீரவெங்கடபதி தேவமகாராயர்
ஆட்சி ஆண்டு	: —	வரலாற்று ஆண்டு	: கி. பி. 16-ஆம் நூற்றாண்டு

இடம் : பார்த்தசாரதி கோயில் மண்டபம்.

குறிப்புரை : தெள்ளிய சிங்கப்பெருமாள் கோயில் மண்டபத்தில் எழுந்தருளிவிக்கப்பட்டிருக்கும் பாஷியகாரருக்குத் திருவமுது படைப்பதற்கும், அவ்வமுதில் தானத்தாருக்கு இரு நாழியும், தாசிரி நம்பிக்கு நாழியும் ஆக அளிப்பதற்கும் சாசனம் எழுதித் தந்ததைக் குறிக்கிறது.

கல்வெட்டு :

- 1 ன்ற குரோதி ஸ்ரீ சித்திரை மாதம் அபரபக்ஷமும் திற யோதெசியும் சோமவாரமும் உத்திராட ந[க்]ஷத்தரமும் பெறற யிற்றைளை ஸ்ரீமகாராசாதிராச ராசபரமேசுர ஸ்ரீவீரபிறுதாப ஸ்ரீ வீரவெங்கடபதி தேவமகாராயர் பெருங்கொண்டையில்
- 2 சுரலெ கொப்பூரி ஓபராசைய்ய தேவமகாராசாவும் தானத்தாரும் தான சமையமும் சிலாசாசனம் பண்ணிக் குடுத்த படி தெள்ளியசிங்கப்பெருமாள் கோயில் மகாமண்டபத்தில் பாஷியகா[ற]ர் திருப்பதிஷ்ட்டை கொண்டிருக்கையில்
- 3 க் கொண்டு நிறை தளிகை ஒன்றும் பாஷியகா[ற]ர் தன் ம[த]ானமாக ஆச்சந்தர ஆற்கதாயியாக அமுது செய்தருளக் கடவராகவும் இந்த தளிகை பிறசாதத்துக்கு சிலவு தானத்தாருக்கு யிருஷையும் தாசிரிநம்பிக்கு னுழியும் திருமாலை . . .
- 4 தான கிறையமும் யிவர்கள் சொல்ல எழுதின (நன்)மைக்கு வெஷ் சாறுபாடி¹ அ . . ங்கலார் பள்ளியப்பன் எழுத்து உ

1. இப்பொழுது சென்னைக்கு ஒரு பகுதியாக விளங்கும் விவசாயபடி என்னும் ஊர்தான் கி. பி. 16-ஆம் நூற்றாண்டில் 'வெஷ்சாறுபாடி' என்று கல்வெட்டுகளில் குறிக்கப்படுகிறது.

மாவட்டம்	: சென்னை	வட்டம்	: தென் சென்னை
ஊர்	: திருவல்லிக்கேணி	ஊர்க் கல்வெட்டு எண்	} 89
இந்திய கல்வெட்டு ஆண்டு அறிக்கை	} 243-A/1903	மூன் பதிப்பு	
எழுத்து		: தமிழ்	மொழி
அரசு	: —	மன்னன்	: —
ஆட்சி ஆண்டு	: —	வரலாற்று ஆண்டு	: சுமார் கி. பி. 17-ஆம் நூற்றாண்டு

இடம் : பார்த்தசாரதி கோயிலில் உள்ள அழகியசிங்கப்பெருமாள் சன்னதியின் தெற்குப் பக்கச் சுவர்.

குறிப்புரை : சிங்கமநாயக்க ராசெவ்வன் என்பார் தெள்ளிய சிங்கப்பெருமானுக்கு ஆடித்திருநாளுக்கு ஆகும் செலவைத் தான் ஏற்றுக் கொண்டதைக் குறிக்கிறது.

கல்வெட்டு :

1 சிக்கி [ட்டி] பொலிவிட்டு தலையாரி பச்சைவடம் ஸய தெள்ளிய சிங்கப்பெருமாள் [ஆடி திருநாள் சிங்கமநாயக்க ராசெவ்வன் பொலிவிட்டு ஒருநாள் ஒபயம்.

1. இக்கல்வெட்டு இவ்வூர்க்கல்வெட்டு எண் 88-இன் தொடர்ச்சியாகப் பொறிக்கப்பட்டுள்ளது. ஆனால் இது பெரிய எழுத்தில் காணப்படுகிறது.

மாவட்டம்	: சென்னை	வட்டம்	: தென் சென்னை
ஊர்	: திருவல்லிக்கேணி	ஊர்க் கல்வெட்டு எண்	} 90
இந்நிய கல்வெட்டு ஆண்டு அறிக்கை	} —	முன் பதிப்பு	
எழுத்து		கன்னடம்	மொழி
அரசு	: —	மன்னன் :	: —
ஆட்சி ஆண்டு	: —	வரலாற்று ஆண்டு	: கி.பி. 16-17-ஆம் நூற்றாண்டு

இடம் : பார்த்தசாரதி கோயிலின் இரண்டாம் திருச்சுற்றில் மேற்குப் பக்க வாயிலில் உள்ளது

குறிப்புரை : கல்வெட்டின் ஒரு பகுதியே உள்ளது. வேங்கடாத்ரி அவர்கள் புதல்வியும் கேசவ . . . நாயுடுவும் நாள் பூசைக்காக கொடை அளித்ததைக் குறிக்கிறது.

கல்வெட்டு :

- 1 . . [வெ]ங்கடாத்ரி ந¹
- 2 . . [கு]மார்தே கேசவ²
- 3 நாயுடு³
- 4 வாயு நிக்⁴

-
1. 1. . . [வெ]ங்கடாத்ரி நா
 2. . . [கு]மார்தே கேசவ
 3. நாயுடு
 4. வாயு நிக்

மாவட்டம்	: சென்னை	வட்டம்	: தென் சென்னை
ஊர்	: திருவல்லிக்கேணி	ஊர்க் கல்வெட்டு எண்	} 91
இந்திய கல்வெட்டு ஆண்டு அழிக்கை	} 237 of 1903	முன் பதிப்பு	
எழுத்து		: தெலுங்கு	மொழி
அரசு	: விஜயநகர்	மன்னர்	: ஸ்ரீ ரங்கராயர்
ஆட்சி ஆண்டு	: —	வரலாற்று ஆண்டு	: சக ஆண்டு 1507 கி. பி. 1585

இடம் : பார்த்தசாரதி கோயில் உண்ணாழியின் தெற்குப் பக்கச் சுவரின் அடிப்பகுதி.

குறிப்புரை : விஜயநகர மன்னர் இராமராஜவேங்கடபதிராஜாவின் தளவாய் திருமலைராயர் அளித்த கொடையைக் குறிக்கிறது.

கல்வெட்டு :

1 கும்பமஸ்து || ச்ரீமதே ராமாஸுஜாய நம: | ஸ்வஸ்தி ச்ரீ ஜயாஶ்யுதய சாலிவாஶன ஶக வர்ஷமபுல ௧௫௦[௨] அகஸநேபீ தாரண சமவத்ஸர அபிசு அஸாட ௨௫ லு ச்ரீமதிராஜா-
 டிராஜ ராஜபரமேஸ்வர ச்ரீவீரப்ரதாப ச்ரீவீர ச்ரீரம்ஸ்தராய மஶதேவராயலுங்காரு
 பெஸுகுண்ட நகரமண்டு ரத்நசிம்ஶநாராடுலயு புஷிவிஸாஸூரஜ்யம் சேயுசு-
 ஸ்துண்டகாஸு ச்ரீமதஶிலாண்டகூபீ ப்ரஶ்மூண்டநாயகலயின திருவலிசுக்ரேணீ
 [தெலி]யு சிங்கபெருமாஸு ச்ரீகார்யு துரண்டருலயின சேநமுடலியாருஸ்து
 கோவிலஸ்தானாவாஸ்து அபிகாரி சிசேஷ நண்டிராஜ ம[லி]தேவிராஜஸ்து ச்ரீமந்
 மஶ்மூண்டஸேஸர ராமராஜ

2 வெங்குடபதிராஜவாரி தசவாயு திருமல நாயுசிங்காரி கிராமபுலிபுலுக்கு சிலா
 ஶாஸந சேசியுசுவின விவரம் மீரு தெலியு சிங்கபெருமாஸுசு ஶமஸகாவின மாட
 நெல்லாரி சீமலிவி செனெ கிராமம் ௧ தலாரி ௧[பு] மலிவி சீகு கிராம பயுசு
 நிடுமபரம் கிராமம் ௧ புதயம் கிராமாலு ௨ கி ரேஶ ச்ர க ௧௦௦ மி மீரு
 ஶமஸகாவின தோட அதாயம் ச்ர க ௨௦ புதயம் ச-க ௨௦௦ கி க்ரெகரயு
 விவரம் புலு திருநாசுசு ஜயந்தினாபீ அரகிம்பு திஸபடி ௧ கி ரீ ||—அப்பு படி
 ௧ கி ரீ ௧—வட பப்பு பெஸ[ரு]சு ௧||

(திருப்பவும்)

3 కి ర్ || పొలిక, గ కి ర్ గ చక్కిలాలు ర్ అ మరునాడు తిరువీడులో ఆరగింపు వెన్న ర్ ||
 పాలు ర్, అరటిపండు ర్, పుట్టి అలంకారం ర్ |||| [ఆ] చ గ గ వనబోజనం చర-
 పుకు స్వామి మీ తోపులో వేంచేసి ఆరగించే కట్టడ స్తపనానకు దక్షిణ సహారీ ||
 కీలసందిని దద్యోదనం తళిగె గ కి అముతపడి తు గ కి ర్, తయిరు తు గ కి ర్ ||
 సొంటి ప గ కి ర్ — నెయి ఆ ≡ కి ర్ — అర్ || ≡ లెఖ తళిగె [గ] కి ర్ [అ] ≡
 పుచ్చందిని తిరుపావడ అముతపడి క[లక] కి అంజి రెంటి పడి వడ్లు క గం కి
 క్రయం ర్ గ కి క గ అ ల్లెచగ గ, పెసలుక[1] కి ర్ గ కరియముదు ర్ అ మిరి-
 యాలు అ అ కి ర్ గ తయిరుకు గ కి ర్ గ నెయి అ అ కి ర్ గ

4 జీలకర మెంతి ర్ అ పుళి వీళ కి ర్ || లాత్రి పరుపు పొంగలి తళిగె గ కి అముడుపడి అ
 కి ర్ ≡ || పెస అ కి ర్ ≡ బల్లం అ కి ర్, = నె ఆ = [క్రి] ర్ = ఆ ర్ ||||
 ≡ ల్లెతళి అ కి ర్ గ ||| = దోళ పడి గ కి దోసలు అం కి బియ్యం తు గ కి ర్, -
 మినుములు అ అ కి ర్ = యజ్నే అ కి ర్ = || బెల్లం అ గ కి ర్ గ ఆ ర్ |||| =
 || ల్లెపడి అ కి ర్ గ, - అప్ప పడి గ కి అప్పాలు గ కి బియ్యం తు గ కి ర్, -
 బెల్లం అ అ కి ర్, ≡ యజ్నే అ గ కి ర్, = || ఆ ర్ గ, - || ల్లెపడి అ కి ర్ అ ≡
 వడ పడి గ కి వడ కి మి[స్సు]లు తూ గ కి ర్, || యజ్నే అ గ కి ర్, = || ఆ ర్
 ||| = || లెఖపడి అ కి ర్ గ ||| - ఎళనీరు గ కి ర్ గ చందనం పలం కి ర్ గ
 సాంబ్రాణి ర్, అడకాయలె ర్ గ తిరువీది పంజల నూనె క గ కి ర్ గ క వంట
 చర్కులు ర్ అ

5 అల[చూ]డ ర్ గ స్వయంపాకుల్కు ర్ అ శ్రీపాదం తాకువారికి ర్ క పూవులకు ర్ గ
 మేళగాను ర్ గ కేళికకు ర్ అ . . వాన్కి ర్ గ ఆ చ గ అ ర్ అ చిత్రి తిరువాకు
 విదెయాతికి స్తానం తోంపు అరివేం చేసి అవదరిం చే కట్టడ వనబోజనం చరపు
 పడితరప్రకారం చ గ అ ర్ అ తిరువద్యనం చరపుకు స్వామి ఆరగించే తిరుపా
 వడకు బియ్యం క కి ర్ గ ||| పెసలు కుం, కి ర్ గ ||| కరియముదులు
 ర్ గ అ మిరియా[లు] అ[అ]కి ర్ గ || పుళికి . . ర్ గ గ సంధారం ర్ గ గ
 నెయిరు గ | కి ర్ క || త్తైరు ర || కర్ క పరిమాన్పం పాలుక, గ కి ర్ గ
 బెల్లం ఆ కి ర్ గ బియ్యం తు గ కి ర్, [పరా] వేట[స]రపు [పో]ంగలి
 తళిగె అ కి ర్ గ ≡ = దోసపడి అ కి ర్ గ, — అపపడి అ కి ర్ అం ≡
 వడ పడి అ కి ర్ గ ||| — పెసరు[పణ్యా]రక, కి .

6 ర్ గ చరకులు ర్ గ యళనీరులు ర్ గ అరటిపండు ర్ గ చందనం ర్ గ సాంబ్రా
 [బో*] ర్, వోకలాకులు ర్ గ బెంకాయ ర్ || వంట చరకు ర్ క స్వయంపా
 కుల్కు ర్ అ పూవుల్కు — ర్ గ కేళిక్కు ర్ గ మేళగాండ [కు*] ర్ గ అ[ప]
 గూడలు ర్ గ ఆచగ || తిరుపావీవేంటకు స్వామివోటలోనికి వేంచేసి ఆరగించే కట్టడ
 దద్యోదనం తళిగె, గ కి ర్ క || దోసపడి అ కి ర్ గ || అపపడి అ కి ర్ అ ≡ పెన్నె

రాసకు పెపలు క . కి ర్ గ శ్రీపాద తాందోకువారి ర్ క వ్యయంపాకి ర్ గ
యరిపరం ర్ గ మాలకు ర్ గ [చపె]వా[న్ని] ర్ గ కేళ్ళి ర్ గ మేళగాండ్ల
ర్ గ ఆచగ ౨ శ్రీ రామనవమికి రముప

7 తి ఆరగింపు దధ్యో[దన*] తళిగ ర కి ర్ ౫ || దోళపడి ౪ కి ౨౨ || == ||
వటపడి ౨ కి ర్ గ || -అనపడి ౨ కి ర్ ౨ == పర[పు*]పొంగలి తళి ౪ కి ర్ ౩ ==
వడవరపుకు పెళలు క కి ర్ గ పానకం బెల్ల అ ౫ కి ర్ || = యరిపరం ర్ గ || స్వ
యంపాకి ర్ గ ఆచగ ౨ తిరుక్షత్రం గ కి దధ్యోదన తళిగ ౨ కి ర్ గ || ==
దోళప[డి*] ౨ కి ర్ గ || వడపడి గ కి ర్ || - || పన్యారం పెళలు తు ౨ కి ర్ ||
== ఆర్ ౪ శ్రీతెలియసింగరితిరునక్షత్రం గ వేదవల్లివాచారు శూడికుడుతనాచారు
తిరునక్షత్రాలు ౨ ఆశువాలా తిరునక్షత్రాలు గ ౨ ఆ అ[ట్ల] తిరునక్షత్రాలు గ ౫ కి
చగ ౬ ర్ ౩ || శన్నిథి తిరువి శి కె దినం గ కి నెయి అ గ కి ర్ || లై యేండు
గ కి చగ గ ౨ తిరువరివటటాల-

8 కు చగ ౩ ర్ ౨ స్వామికి తిరుమాలెలు ౨ం తిరు[న్]త్రలు ౫ న్ను కటవార్కి
యేండు గ కి చగ గ ౫ || గ కట్టిగె వారికి యేండు గ కి చగ ౩ ర్ ౨ స్తనంవార్కి
యే గ కి చగ ౩ శ్రీ రామానుజకూటం అరరించె ఆయరాండ్లు జ[ను]లు ౩
స్వమంపాకి జన గ [పడి] శేళేవారు జన గ స్తానంవారు జన గ ఆ జన గం కి
అముదు పడితరం అ ౩ కి ర్ || స్త వెచ్చం ర్ || పుభయం దినం గ కి ర్ గ |
తైయేండు గ కి చగ ౪ ౫ రామానుజకూటం అదికారి సంజళం ఏండు గ కి చగ
గ ౨ వుగ్రాణికి చగ ౩ ర్ ౨ స్వయంపాకి యేండు గ కి ర్ ౨ || కరణాస్కి చగ
గం || ౩ గ్రామాల అదికార్కి యే గ కి చగ ౯ || గ తోబవాండ్ల జ[ను]లు
౪ కి యే గ కి చగ ౩ ర్ ౨ ఆ చగ ౨ంం యా

9 రోఖానకు యీ వ్రాళిన కయింకర్యాలు వొక్క కొదవా లేకుండాను అచంద్రాక్కం
గాను నడవగలవారం స్వామి ఆ

10 రగించిన చరపు తీర్థప్రసాదా శ్రీవైష్ణవులకు వినియోగం శేయించగలవారం
యా కయింకర్యా

11 ఎప్పటివలెనే పారుపత్యం మీమానుష్యులే విచారించలవారు యీ కైంకర్యాలకు
యవ్వరు విరోధం

12 తలచిరివారు తమ తల్లిదండ్రుని గోత్రాహూల గంగలో చంపిన పాపాన బోదురు
యిట్లని యిచ్చిన శిలాళా-

13 ననం శ్రీశ్రీశ్రీం జేయునూ ||

தொடர் எண் : 1967/82

மாவட்டம்	: சென்னை	வட்டம்	: தென் சென்னை
புள்ளி	: மயிலாப்பூர்	ஊர்க் கல்வெட்டு எண்	} 1
இந்திய கல்வெட்டு ஆண்டு அறிக்கை	}	முன் பதிப்பு	
எழுத்து		: தமிழ்	மொழி
அரசு	: பாண்டியர்	மன்னன்	: சுந்தரபாண்டியதேவர்
ஆட்சி ஆண்டு	: 27-ஆம் ஆண்டு	வரலாற்று ஆண்டு	: சுமார் கி. பி. 13-ஆம் நூற்றாண்டு

இடம் : கபாலீசுவரர் கோயில் சுற்பகாம்பாள் ஆலயத் திருச்சுற்றின் வடபுறச் சுவரில் உள்ளது.

குறிப்புரை : கபாலீசுவரர் கோயிலுக்கு நிலம் கொடையாக அளிக்கப்பட்டதைக் குறிக்கிறது.

கல்வெட்டு :

- 1 . [சு]ந்தர பாண்டிய தேவர்க்கு யாண்டு ௨ . .
- 2 . மையும் பெற்ற புணர்பூசத்து நாள் . .
- 3 . வாத்துங்க சோழ வளநாட்டு நாட . .
- 4 . [இ]டயார் திருக்கபாலீசுரமுடைய நா . .
- 5 . டவிலாகம் நாற்பாற் கெல்லைக்கு . .
- 6 . யர் இருந்து பரிமாறுவார் எப்பேர்பட் . .

மாண்புமிகு	:	சென்னை	வட்டம்	:	தென் சென்னை
ஊர்	:	மயிலாப்பூர்	ஊர்க் கல்வெட்டு	:	2
இந்திய கல்வெட்டு	}	—	எண்	}	—
ஆண்டு அறிக்கை			முன் பதிப்பு		
எழுத்து	:	தமிழ்	மொழி	:	தமிழ்
அரசு	:	சோழர்	மன்னன்	:	இராஜராஜ தேவர்
ஆட்சி ஆண்டு	:	17-ஆம் ஆண்டு	வரலாற்று ஆண்டு	:	சுமார் கி. பி. 13-ஆம் நூற்றாண்டு

இடம் : கபாலீசுவரர் கோயில் கற்பகாம்பாள் ஆலயத்தின் வடபுறச் சுவரில் உள்ளது.

குறிப்புரை : இக்கல்வெட்டு திரிகுலத்தைச் சேர்ந்ததாக இருக்கலாம். தற்கால பல்லாவரத்தைப் பல்லவர் புரமான வானவன்மாதேவிச் சதுர்வேதிமங்கலம் என்று குறிக்கிறது.

கல்வெட்டு :

- 1 . ரவர்த்திகள் சீ இராஜராஜ தேவற்கு யாண்டு யள வது ஜெயங் . .
- 2 . நாட்டு பல்லர் புரமான வானவன் மாதேவிச் சதுர்வேதிம . .
- 3 . யுஷ்நி தழுவக்குழைந்தான் அழகிய மணவாளன் வைத் . .
- 4 . ல் ஆளுடையான் [சி]த்தாண்டார் கோயில் தேவரடியாளுமை யாழ்வி . .
- 5 . க்கு இரண்டும் இக்கோட்டத்து தலைக்கொன்றைச் சேரியில் இருக்கு . .
- 6 . ணிமாடாகக் கைக்கொண்ட பசு சு ஆறும் கைக் . .

மாவட்டம்	: சென்னை	வட்டம்	: தென்சென்னை
ஊர்	: மயிலாப்பூர்	ஊர்க் கல்வெட்டு எண்	} 3
இந்திய கல்வெட்டு ஆண்டு அறிக்கை	} —	முன் பதிப்பு	
எழுத்து		: தமிழ்	மொழி
அரசு	: —	மன்னன்	: —
ஆட்சி ஆண்டு	: —	வரலாற்று ஆண்டு	: சுமார் கி. பி. 14-ஆம் நூற்றாண்டு

இடம் : கபாலீசுவரர் கோயில் கற்பகாம்பாள் ஆலயத்தின் வடக்குச் சுவரில் (வெளிப் பக்கம்) உள்ளது.

குறிப்புரை : [சென்னை]ந்தாமணிச் சதுர்வேதிமங்கலத்து ஸ்ரீகைலாஸமுடையாரைக் குறிக்கிறது.

கல்வெட்டு:

- 1 . வ அபரபகூத்து சதுந்தியும் திஞ்சுள் கிழ[ை] .
- 2 . ன்தாமணி சதுவேதிமங்கலத்து உடை . .
- 3 . யர் ஸ்ரீகையிலாஸமுடைய நாயனார் . .
- 4 . து பன்னிரண்டாவதுக்கு இறைகள் இப் . .
- 5 . ருகையாலும் சீபண்டாரத்தில் இறு . .

மாவட்டம்	: சென்னை	வட்டம்	தென் சென்னை
ஊர்	: மயிலாப்பூர்	ஊர்க் கல்வெட்டு எண்	} 4
இந்திய கல்வெட்டு ஆண்டு அறிக்கை	} —	முன் பதிப்பு	
எழுத்து		: தமிழ்	மொழி
அரசு	: —	மன்னன்	: —
ஆட்சி ஆண்டு	: —	வரலாற்று ஆண்டு	: கி. பி. 12-ஆம் நூற்றாண்டு

இடம் : கபாலீசுவரர் கோயில் கற்பகாம்பாள் ஆலயத் திருச்சுற்றின் வடபுறச் சுவரில் உள்ளது.

குறிப்புரை : இக்கல்வெட்டு திரிகுலம் கோயிலைச் சேர்ந்ததாக இருக்கலாம். சில கோயில் கலைச்-சேர்ந்த தேவதான திருவிடையாட்ட நிலங்களை திரிகுல இறைவர்க்கு திருநாமத்துக்காணியாக விற்று தந்ததைக் குறிக்கிறது.

கல்வெட்டு:

- 1 . யனார் தேவதானமான தண்ண ஆலத்தூர் . .
- 2 . நத்தமும் ஏரியும் ஏரிகொளும் காடும் காடுகொள்ளும் மேடு . .
- 3 . [ப]ாகமும் பாகாளுயங்களில்¹ சிலதளி தேவதானம் திருவிடையாட்ட . .
- 4 . யனாற்கு திருநாமத்துக் காணியாக விற்றுச் சேதியராயர் பொ .
- 5 . பணம் ஐஞ்ஞாறும் திருவாபரணம் அறவிட்டு இராசகரு . .
- 6 . ள்ப்பட்ட துண்நிலந் திருநாமத்துக் காணிகளும் ஆக [ச] . .
- 7 . மத்துக் காணியாக விற்று விலைப்பூராண² இசைவு[ஓ] . .
- 8 . வரோம் இப்படி அறிவே[ன்] பல்லர்புரத்து யகக்ஷண³ . .
- 9 . நன் இப்படி அறிவே[ன்] சீராஊட்டநென்⁴ இப்படிக்கு இவை ஆதன் .

-
- 1 பாகாசிரயங்களில்
 - 2 வி஡ைபிரமாண
 - 3 லக்ஷமண
 - 4 சீராமபட்டதென்

மாவட்டம்	: சென்னை	வட்டம்	: தென் சென்னை
ஊர்	: மயிலாப்பூர்	ஊர்க் கல்வெட்டு எண்	} 5
இந்திய கல்வெட்டு ஆண்டு அறிக்கை	} —	முன் பதிப்பு	
எழுத்து		: தமிழ்	மொழி
அரசு	: —	மன்னன்	: —
ஆட்சி ஆண்டு	: —	வரலாற்று ஆண்டு	: சுமார் கி.பி. 12 அல்லது 13-ஆம் நூற்றாண்டு.

இடம் . கபாலீசுவரர் கோயில் கற்பகாம்பாள் ஆலய வடபுறச் சுவரில் உள்ளது.

குறிப்புரை : ஆண்டிராணை அரசதிவாகர பட்டன் என்பான் குறிக்கப்பட்டுள்ளான்.

கல்வெட்டு :

- 1 . பட்டனும் ஆண்டிராணை அரசதிவாகர பட்ட . .
- 2 . இஊழ்¹ பன்மாஹேஸ்வர ராஜேஷ்²

1 இத்தம்மம்

2 பன்மாஹேஸ்வர ராஜேஷ்

மாவட்டம்	: சென்னை	வட்டம்	: தென் சென்னை
ஊர்	: மயிலாப்பூர்	ஊர்க் கல்வெட்டு எண்	} 6
இந்திய கல்வெட்டு ஆண்டு அறிக்கை	} —	முன் பதிப்பு	
எழுத்து		: தமிழ்	மொழி
அரசு	: பாண்டியர்	மன்னன்	: பாண்டிய தேவர்
ஆட்சி ஆண்டு	: 2[1]-ஆம் ஆண்டு	வரலாற்று ஆண்டு	: சுமார் கி. பி. 13-ஆம் நூற்றாண்டு

இடம் : கபாலீசுவரர் கோயில் கற்பகாம்பாள் ஆலயத்தின் மேற்புறச் சுவரில் (வெளிப்புறம்) உள்ளது.

குறிப்புரை : [வானவன்மாதே]விச் சதுர்வேதிமங்கலத்து திருச்சுரமுடைய நாயனாரைக் குறிக்கிறது.

கல்வெட்டு :

- 1 . . . [பாண்டிய] தேவற்கு யாண்டு ௨௦[௬] . .
- 2 . வி சதுர்வேதிமங்கலத்து திருச்சுரமுடைய நாயனார் கோயி . .
- 3 . பாதமுடைய நாயனார் தேவதான நிலம் அரையும் ஆக நில . .
- 4 . னான திருத்தண்டிசுரமுடையான் காரியாழ்வானுக்கு நிலம் . .
- 5 . ருளாளப்பெருமானுக்கு நிலம் ஒன்றரையும் மேற் . .
- 6 . ம் ஆக நிலம் எ இந்நிலம் ஏழு வேலியும் இவர்களுக்குத் . .
- 7 . புதுமாடை யி2 பன்னிரண்டுக்கும் விற்று குடுத்த . .
- 8 . ய்கால் என்று தெற்கு நோக்கிப் போன காலு . .

மாவட்டம்	: சென்னை	வட்டம்	: தென் சென்னை
ஊர்	: மயிலாப்பூர்	ஊர்க் கல்வெட்டு எண்	} 7
இந்திய கல்வெட்டு ஆண்டு அறிக்கை	} —	முன் பதிப்பு	
எழுத்து		: தமிழ்	மொழி
அரசு	: —	மன்னன்	: —
ஆட்சி ஆண்டு	: —	வரலாற்று ஆண்டு	: சுமார் கி. பி. 14-ஆம் நூற்றாண்டு

இடம் : கபாலீசுவரர் கோயில் சுற்பகாம்பாள் ஆலயத்தின் மேற்குச் சுவரில் (வெளிப் புறம்) உள்ளது.

குறிப்புரை : கல்வெட்டின் ஒரு பகுதியே கிடைத்துள்ளது. மாஹேசுவரையும், தானத் தாரையும் குறிக்கிறது.

கல்வெட்டு :

- 1 வ்ஹி ஸீ த்ரஹு வனச்சக்' . .
- 2 . க்ரவனத்துப் பதின் எண் . .
- 3 . மாஹேஸ்வரருந்² தாநத்தாரு . .
- 4 . என்று சொல்ல நாமித்திருக்[டு] . .

-
1. தரிபுவனச்சக்
 2. மாஹேசுவரருந்

மாவட்டம்	: சென்னை	வட்டம்	: தென்சென்னை
ஊர்	: மயிலாப்பூர்	ஊர்க் கல்வெட்டு எண்	} 8
இந்நிய கல்வெட்டு ஆண்டு அறிக்கை	} —	முன் பதிப்பு	
எழுத்து		: தமிழ்	மொழி
அரசு	: —	மன்னள்	: —
ஆட்சி ஆண்டு	: —	வரலாற்று ஆண்டு	: கி. பி. 12 அல்லது 13-ஆம் நூற்றாண்டு.

இடம் : கபாலீசுவரர் கோயில் கற்பகாம்பாள் ஆலயத்தின் மேற்குச் சுவரில் (வெளிப் புறம்) உள்ளது.

குறிப்புரை : வானவன்மாதேவிச் சதுர்வேதிமங்கலத்து திருச்சுரமுடைய நாயனார்க்கு திரு நுந்தாவிளக்கு வைத்ததைக் குறிப்பதாகத் தெரிகிறது.

கல்வெட்டு:

- 1 ஷஹீ ஸீ திரிபுவனச்சக்[க] . . .
- 2 டலத்து புலியூற் கோட்டமா
- 3 விச் சதுவே-திமங்கலத்து ஆ
- 4 வைத்த திருநந்தா விளக்கு
- 5 ன் மகன் இருஷியான தெ[ந்]
- 6 காலே நாளொன்றுக்கு நெய்
- 7 [கட]வேனாகச் சம்மதித்து இப்ப

மாவட்டம்	: சென்னை	வட்டம்	: தென் சென்னை
ஊர்	: மயிலாப்பூர்	ஊர்க் கல்வெட்டு எண்	} 9
இந்திய கல்வெட்டு ஆண்டு அறிக்கை	} —	முன் பதிப்பு	
எழுத்து		: தமிழ்	மொழி
அரசு	: பாண்டியர்	மன்னன்	: சுந்தரபாண்டியன்
ஆட்சி ஆண்டு	: —	வரலாற்று ஆண்டு	: சுமார் கி. பி. 13-ஆம் நூற்றாண்டு

இடம் : கபாலீசுவரர் கோயில் கற்பகாம்பான் ஆலயத்தின் மேற்குச் சுவரில் (வெளிப் புறம்) உள்ளது.

குறிப்புரை : கல்வெட்டின் ஒரு பகுதியே கிடைத்துள்ளது. இது திரிகுலத்தைச் சேர்ந்த கல்வெட்டாக இருக்கலாம். திரிச்சுரமுடைய நாயனருக்கு இரண்டு (நந்தா) வீளக்கு வைப்பதற்கு அறுபது பசுக்கள் கொடையாக அளிக்கப்பட்டதைக் குறிக்கிறது. இரு வேறு கல்வெட்டுகள் பொறிக்கப்பட்டுள்ளன. முதல் வரி வேறு கல்வெட்டைச் சேர்ந்தது.

கல்வெட்டு :

- 1 . மகன் வருகக்கோடுநன் இது ஸ்ரீமாஹே . .
- 2 . ான் திரிபுவனச் சக்ரவத்திகள்¹ ஸ்ரீ சுந்தரபா . .
- 3 . ங்கலத்து உடையார் திருச்சுரமு[ரை] . .
- 4 . டு செம்பொன் மாரியில் சிவநிந்[ரை] . .
- 5 . ளக்கு இரண்டுக்கு விட்ட பசு அறுபது . .
- 6 . . மன்றாடி சுருணாகரக்கோன் காரிய . .

1. சக்ரவத்திகள்.

மாவட்டம்	: சென்னை	வட்டம்	: தென் சென்னை
பள்ளி	: மயிலாப்பூர்	ணர்க் கல்வெட்டு எண்	} 10
இந்திய கல்வெட்டு ஆண்டு அறிக்கை	} —	முன் பதிப்பு	
எழுத்து		: தமிழ்	மொழி
அரசு	: பாண்டியர்	மன்னன்	: ஸ்ரீ கோச்சுண்டய பன்மர்]
ஆட்சி ஆண்டு	: —	வரலாற்று ஆண்டு	: சுமார் கி. பி. 14-ஆம் நூற்றாண்டு

இடம் : கபாலீசுவரர் கோயில் சுற்பகாம்பாள் ஆலயத்தின் மேற்குச் சுவரில் (வெளிப்புறம்) உள்ளது.

குறிப்புரை : கல்வெட்டின் ஒரு பகுதியே கிடைத்துள்ளது.

கல்வெட்டு :

- 1 ஷ்ஷூ ஸ்ரீ கோச்ச[ை] . . .
- 2 த்து ஏகாதெசியும் ச[னி] . . .
- 3 லோத்துங்க சோ . . .
- 4 மண்டபத்து நாடு . . .
- 5 சிகளும் நிறைவற [நி] . . .
- 6 யபணிக்கு துறைகளில் எ . . .
- 7 ம் உள்ளிட்டளவுக்கு வி . . .

மாவட்டம்	: சென்னை	வட்டம்	: தென் சென்னை
ஊர்	: மயிலாப்பூர்	ஊர்க் கல்வெட்டு எண்	} 11
இந்திய கல்வெட்டு ஆண்டு அறிக்கை	} —	முன் பதிப்பு	
எழுத்து		: தமிழ்	மொழி
அரசு	: சோழர்	மன்னன்	: மூன்றாம் குலோத் துங்கன்?
ஆட்சி ஆண்டு	: 33-ஆம் ஆண்டு	வரலாற்று ஆண்டு	: சுமார் கி. பி. 13-ஆம் நூற்றாண்டு

இடம் : கபாலீசுவரர் கோயில் கற்பகாம்பாள் ஆலயத்தின் மேற்குச் சுவரில் (வெளிப் புறம்) உள்ளது.

குறிப்புரை : கல்வெட்டின் ஒரு பகுதியே உள்ளது. நாயகப் பெருமாளுக்கு சந்திவிளக்கு ஒன்று வைப்பதற்காக அளித்த கொடையைக் குறிப்பதாகத் தெரிகிறது.

கல்வெட்டு :

- 1 . கொண்டு வீராவிஷேகமும்¹ விஜ . .
- 2 . யாண்டு ௩௮௩² ஆவது ஜயங்கொ . .
- 3 . ாத்துங்க சோழவள நாட்டுக் . .
- 4 . ாயநாற்கு இவ்வூரில் மன்றடி அ . .
- 5 . து விளக்கு க இவ்விளக்கு ஒன்றுக்குப் . .
- 6 . ர் உடைய சிவபிராஹ்மணந்³ ஹாரத்து⁴ . .
- 7 . [ஊ]⁵வரை நாயகப் பெருமாளுக்க[குக்] . .

-
- 1 வீராவிஷேகமும்
 - 2 33
 - 3 சிவபிராமணன்
 - 4 பாரத்து . .
 - 5 தித்ய

மாவட்டம் : சென்னை
 ஊர் : மயிலாப்பூர்
 இந்திய கல்வெட்டு
 ஆண்டு அறிக்கை } —
 எழுத்து : தமிழ்
 அரசு : —
 ஆட்சி ஆண்டு : —

வட்டம் : தென் சென்னை
 ஊர்க் கல்வெட்டு
 எண் } 12
 முன் பதிப்பு : —
 மொழி : தமிழ்
 மன்னன் : —
 வரலாற்று ஆண்டு : கி. பி. 13-ஆம்
 நூற்றாண்டு

இடம் : கபாலீசுவரர் கோயில் சுற்பகாம்பாள் ஆலயத்தின் மேற்குச் சுவரில் (வெளிப் புறம்) உள்ளது.

குறிப்புரை : மிகவும் சிதைந்த நிலையில் உள்ளது.

கல்வெட்டு :

- 1 ணத்து
- 2 . [த]க்காமருசீர் மண்டபத்தை [க] . .

மாவட்டம் : சென்னை
 ஊர் : மயிலாப்பூர்
 இந்திய கல்வெட்டு
 ஆண்டு அறிக்கை } —
 எழுத்து : தமிழ்
 அரசு : —
 ஆட்சி ஆண்டு : —

வட்டம் : தென் சென்னை
 ஊர்க் கல்வெட்டு
 எண் } 13
 முன் பதிப்பு : —
 மொழி : தமிழ்
 மன்னன் : —
 வரலாற்று ஆண்டு : சுமார் கி.பி. 14-ஆம்
 நூற்றாண்டு.

இடம் : கபாலீசுவரர் கோயில் கற்பகாம்பாள் ஆலயத்தின் மேற்குச் சுவரில் (வெளிப் புறம்) உள்ளது.

குறிப்புரை : கல்வெட்டின் ஒரு பகுதியே உள்ளது.

கல்வெட்டு:

- 1 . க்கு இ[லி]ங்கனம் நினைப்பா . .
- 2 . . வங் கொள்வான் இது ஸ்ரீரீ¹ . .

மாவட்டம்	: சென்னை	வட்டம்	: தென் சென்னை
மார்	: மயிலாப்பூர்	ஊர்க் கல்வெட்டு	} 14
இந்திய கல்வெட்டு	} —	எண்	
ஆண்டு அறிக்கை			முன் பதிப்பு
எழுத்து	: தமிழ்	மொழி	: தமிழ்
அரசு	: —	மன்னன்	: —
ஆட்சி ஆண்டு	: —	வரலாற்று ஆண்டு	: சமார் கி. பி. 13-ஆம் நூற்றாண்டு.

இடம் : கபாலீசுவரர் கோயில் கற்பகாம்பாள் ஆலயத்தின் கிழக்குச் சுவரில் (உட்புறம்) உள்ளது.

குறிப்புரை : அழியா விரதங் கொண்டான் மடத்துக்கு நிலம் வழங்கியதைக் குறிப்பதாகத் தெரிகிறது.

கல்வெட்டு:

- 1 . அழியா விரதங் கொண்டான் மடத்துக்கு மடபுறமாக இன்னுள் முதல் க . .
- 2 . பட்ட அனைத்தாயங்களும் ஆசுவிகள் பேராற் கடமையும் . .
- 3 . திராதித்த வரை செல்வதாகச் சொன்னோம் பஞ்சநதிவா . .
- 4 . னம் நினைப்பான் கெங்கைக்(க) கரையிற் குராற் . .
- 5 . ஸூர ஈகெஷ-1

மாவட்டம்	: சென்னை	வட்டம்	: தென் சென்னை
ஊர்	: மயிலாப்பூர்	ஊர்க் கல்வெட்டு எண்	} 15
இந்திய கல்வெட்டு ஆண்டு அறிக்கை	} —	முன் பதிப்பு	
எழுத்து		: தமிழ்	மொழி
அரசு	: —	மன்னன்	: —
ஆட்சி ஆண்டு	: 5-ஆம் ஆண்டு	வரலாற்று ஆண்டு	: சமார் கி. பி. 13-ஆம் நூற்றாண்டு

இடம் : கபாலீசுவரர் கோயில் கற்பகாம்பாள் ஆலயத்தின் கிழக்குச் சுவரில் (உட்புறம்) உள்ளது.

குறிப்புரை : கொடையளிக்கப்பட்ட நிலத்தின் எல்லைகளைக் குறிக்கும் பகுதியே கிடைத்துள்ளது.

கல்வெட்டு :

- 1 . தேவற்கு யாண்டு அஞ்சாவது தனு நாயற்று வடவ . . .
- 2 . நாள் ஜெயங்கொண்ட சோழ மண்டலத்து . . .
- 3 . குன்றநாட்டு செம்மண்பாக்கமான அருந்த . . .
- 4 . பாக்கத் தெல்லைக்கு மேற்க்கும் தென்பாற்கெ . . .
- 5 . லைப் பாக்கத் தெல்லைக்கு கிழக்கும் வடபாற் . . .
- 6 . [க்]கு உள்பட்ட நன்சை புன்சை நத்தம் உள்ப . . .

மாவட்டம்	: சென்னை	வட்டம்	: தென் சென்னை
ஊர்	: மயிலாப்பூர்	ஊர்க் கல்வெட்டு எண்	} 16
இந்திய கல்வெட்டு ஆண்டு அறிக்கை	} —	முன் பதிப்பு	
எழுத்து		: தமிழ்	மொழி
அரசு	: —	மன்னன்	: —
ஆட்சி ஆண்டு	: —	வரலாற்று ஆண்டு	: கி. பி. 12-ஆம் நூற்றாண்டு

இடம் : கபாலிச்வரர் கோயில் சுற்பகாம்பாள் ஆலயத்தின் வடக்குச் சுவரில் (உட்புறம்) உள்ளது.

குறிப்புரை : நந்தாவிளக்கு இரண்டு வைப்பதற்கு [இருபது] எருமை கொடையாக அளிக்கப் பட்டதைக் குறிக்கிறது.

கல்வெட்டு :

- 1 வெருமை உரு இரு . .
- 2 . ந்தா விளக்கு இரண்டுக்கும் நாள் ஒன் . .
- 3 . டு சந்திராதித்த வரை நாள் ஒன்றுக்கு ச . .
- 4 . நம்பியும் அருளாளனும் உள்ளிட்டோம் . .
- 5 . டும் வகூரலேபுரர் ரகெகூ! வ

மாவட்டம்	: சென்னை	வட்டம்	: தென் சென்னை
ஊர்	: மயிலாப்பூர்	ஊர்க் கல்வெட்டு எண்	} 17
இந்திய கல்வெட்டு ஆண்டு அறிக்கை	} —	முன் பதிப்பு	
எழுத்து		: தமிழ்	மொழி
அரசு	: —	மன்னன்	: —
ஆட்சி ஆண்டு	: —	வரலாற்று ஆண்டு	: சமார் கி. பி. 13-ஆம் நூற்றாண்டு

இடம் : கபாலீசுவரர் கோயில் கற்பகாம்பாள் ஆலயத்தின் வடக்குச் சுவரில் (உட்புறம்) உள்ளது.

குறிப்புரை: கல்வெட்டின் ஒரு பகுதியே கிடைத்துள்ளது.

கல்வெட்டு :

- 1 . மான் உலகுய்ய வந்த சோழச் சதுவே-3 . .
- 2 . இளந்தேவன் ஆட்சி கொண்டான் சுடு . .
- 3 . யான சிவகாம சுந்தரி நல்லூர் நாற்ப . .
- 4 . மும் ஊர்நத்தமும் ஏரி வாயும் உட்பட . .
- 5 . இன்னாள் முதல் இக்கோயில் தானத் . .
- 6 . சொன்னோம் இப்படி செய்வதே இ[ரை] . .

மாவட்டம்	: சென்னை	வட்டம்	: தென் சென்னை
ஊர்	: மயிலாப்பூர்	ஊர்க் கல்வெட்டு எண்	} 18
இந்திய கல்வெட்டு ஆண்டு அறிக்கை	} —	முன் பதிப்பு	
எழுத்து		: தமிழ்	மொழி
அரசு	: சோழர்	மன்னன்	: இராசராசன்?
ஆட்சி ஆண்டு	: —	வரலாற்று ஆண்டு	: கி. பி. 13-ஆம் நாற்றாண்டு

இடம் : கபாலீசுவரர் கோயில் கற்பகாம்பாள் ஆலயத்தின் வடக்குச் சுவரில் (உட்புறம்) உள்ளது.

குறிப்புரை : திருச்சுரமுடைய நாயனார்க்கு விளக்கு ஒன்று வைப்பதற்கு முப்பத்திரண்டு பசு கொடையாக அளிக்கப் பட்டதைக் குறிக்கிறது.

கல்வெட்டு :

- 1 . திரிபுவணச் சக்கரவர்த்திகள் ஸ்ரீ இராச . .
- 2 . [பு]லியூர்க் கோட்டமானு¹ குலோத்துங்க தே . .
- 3 . ந்கலத்து ஆளுடையார் திருச்சுரமுடை நா . .
- 4 . விளக்கு ஒன்றுக்கு விட்ட பசு முப்பத்திரண் . .
- 5 . டுகன்னென் கையக்கொண்டு அருமெ . .
- 6 ரையிலே கொல்[வா]ந் அடை . .

1. 'கோட்டமான்' என்று இருத்தல் வேண்டும்.

மாவட்டம்	: சென்னை	வட்டம்	: தென் சென்னை
ஊர்	: மயிலாப்பூர்	ஊர்க் கல்வெட்டு எண்	} 19
இந்திய கல்வெட்டு ஆண்டு அறிக்கை	} —	முன் பதிப்பு	
எழுத்து		: தமிழ்	மொழி
அரசு	: பாண்டியர்	மன்னன்	: ஸ்ரீ கோ[ச்]சடபன்மர்
ஆட்சி ஆண்டு	: —	வரலாற்று ஆண்டு	: சுமார் கி. பி. 14-ஆம் நூற்றாண்டு

இடம் : கபாலீசுவரர் கோயில் கற்பகாம்பாள் ஆலயத்தின் மேற்குச் சுவரில் (உட்புறம்) உள்ளது.

குறிப்புரை : பூசைக்கும் திருப்பணிக்கும் கொடையளித்ததைக் குறிக்கிறது.

கல்வெட்டு :

- 1 ஷ்லீ ஸ்ரீ கோ[ச்]சடபன்மர் திரிபு . .
- 2 நாயற்று வலவடிவகூத்து வனகா . .
- 3 கொண்ட சோழ மண்டலத்து பு . .
- 4 இம்மண்டலத்து இக்கோட்டத்து . .
- 5 க்கு பூசைக்கும் திருப்பணிக்கும் உடல . .
- 6 த்தில் பயிற் கடமை தறி இ[சை]ற தட்டார்ப் பாட்டம் செ . .

1 இவ்வெழுத்து கல்வெட்டில் இல்லை.

மாவட்டம்	: சென்னை	வட்டம்	: தென் சென்னை
ஊர்	: மயிலாப்பூர்	ஊர்க் கல்வெட்டு எண்	} 20
இந்திய கல்வெட்டு ஆண்டு அறிக்கை	} —	முன் பதிப்பு	
எழுத்து		: தமிழ்	மொழி
அரசு	: சோழர்	மன்னன்	: விக்கிரம சோழன்
ஆட்சி ஆண்டு	: —	வரலாற்று ஆண்டு	: கி. பி. 12-ஆம் நூற்றாண்டு

இடம் : கபாலிச்வரர் கோயில் கற்பகாம்பாள ஆலயத்தின் மேற்குச் சுவரில் (உட்புறம்) உள்ளது.

குறிப்புரை : கல்வெட்டின் சிறு பகுதியே உள்ளது. இது விக்கிரம சோழனின் மெய்க்கிர்த்திப் பகுதியாகும்.

கல்வெட்டு :

- 1 . தன்நிரு பதுமலர் மன்நவர் கு[ட] . . .
- 2 . மெய்யறந் தழைப்ப கலிங்க[மி] . . .
- 3 . விஹாவ¹நத்து முக்கோக்கிழா . . .

1. சிம்ஹாண

மாவட்டம்	: சென்னை	வட்டம்	: தென் சென்னை
ஊர்	: மயிலாப்பூர்	ஊர்க் கல்வெட்டு எண்	} 21
இந்திய கல்வெட்டு ஆண்டு அறிக்கை	} —	முன் பதிப்பு	
எழுத்து		: தமிழ்	மொழி
அரசு	: —	மன்னன்	: —
ஆட்சி ஆண்டு	: 35-ஆம் ஆண்டு	வரலாற்று ஆண்டு	: சுமார் கி.பி. 13-ஆம் நூற்றாண்டு.

இடம் : கபாலீசுவரர் கோயில் கருவறையின் மேற்குச் சுவரில் (உட்புறம்) உள்ளது.

குறிப்புரை : கல்வெட்டின் ஒரு பகுதியே உள்ளது.

கல்வெட்டு:

- 1 . ஜமதூயபூவஸி . .
- 2 . டு முப்பத்தஞ்சாவ . .
- 3 . ங்க சோழ வளநாட்டு . .
- 4 . பிடிக்க . கோனென் என் . .
- 5 . என்னால் மீட்க ஒண்ணா . .

மாவட்டம் : சென்னை
 ஊர் : மயிலாப்பூர்
 இந்திய கல்வெட்டு
 ஆண்டு அறிக்கை } —
 எழுத்து : தமிழ்
 அரசு : —
 ஆட்டு ஆண்டு : —

வட்டம் : தென் சென்னை

ஊர்க்கல்வெட்டு } 22
 எண் }

மூள் பதிப்பு : —

மொழி : தமிழ்

மன்னன் : —

வரலாற்று ஆண்டு : சுமார் கி. பி. 13-ஆம் நூற்றாண்டு.

இடம் : கபாலீசுவரர் கோயில் கருவறையின் வாயில் நிலை இடதுபுறக் கல்லில் உள்ளது.

குறிப்புரை : ராமராசத் திருமலை தேவமகராசய்யனுக்குப் புண்ணியமாக திருப்பதி எல்லப்பர் பிள்ளை என்பார் திருமதில் கட்டிவைத்ததைக் குறிக்கிறது.

கல்வெட்டு:

- 1 ராம ராசத்[தி]
- 2 ருமலைய தே
- 3 வமகராசய்ய
- 4 னுக்கு புண்[ணி]
- 5 யமாக திருப்ப[ப]
- 6 தி எல்லப்பர் [பி]
- 7 ள்ளை கட்டி[வி]
- 8 த்த திருமதி[ல்]

மாவட்டம்	: சென்னை	வட்டம்	: தென் சென்னை
ஊர்	: மயிலாப்பூர்	ஊர்க் கல்வெட்டு எண்	} 23
இந்திய கல்வெட்டு ஆண்டு அறிக்கை	} —	முன் பதிப்பு	
எழுத்து		: கிரந்தமும் தமிழும்	மொழி
அரசு.	: சோழர்	மன்னன்	: மூன்றாம் குலோத்தங்கன்
ஆட்சி ஆண்டு	: —	வரலாற்று ஆண்டு	: கி. பி. 12-13-ஆம் நூற்றாண்டு

இடம் : கபாலீசுவரர் கோயில் கபாலீசுவரர் சன்னதியின் மேற்குப் பக்கச் சுவரின் வெளிப் பக்கம்.

குறிப்புரை : கல்வெட்டின் நடுப்பகுதி மட்டும் உள்ளது.

கல்வெட்டு :

- 1 . . ணி ஹ்தாஃஜடாஹைஃகுடையு-3த 9 . .
- 2 . . வத்திகள் ஸ்ரீதிரிபுவன வீரதேவற்கு யாண் . .
- 3 . . லத்துப் புலியூர்க் கோட்டமாண குலோத்து . .
- 4 . . குமன்றாடி திருவாலிக மகன் சாணான தண்டி[ப்]¹ . .
- 5 . . னிச்சர்வந்துகுறை கொண்டு போகவே இவர் மை . .

1. இவன் இவ்வூர்க் கல்வெட்டு எண் 33-இல் குறிக்கப்பெறும் தண்டிப்பிடிக்கோடுக இருத்தல் (வன்றும்).

மாவட்டம்	: சென்னை	வட்டம்	: தென் சென்னை
ஊர்	: மயிலாப்பூர்	ஊர்க் கல்வெட்டு எண்	} 24
இந்திய கல்வெட்டு ஆண்டு அறிக்கை	} —	முன் பதிப்பு	
எழுத்து		: தமிழ்	மொழி
அரசு	: விஜயநகர அரசு	மன்னன்	: பிரதாபதேவராயர்
ஆட்சி ஆண்டு	: —	வரலாற்று ஆண்டு	: கி. பி. 15-ஆம் நூற்றாண்டு

இடம் : கபாலீசுவரர் கோயில் கற்பகாம்பாள் ஆலயத்து உட்கற்றின் மேற்குச் சுவரில் உள்ளது.

குறிப்புரை : திருவான்மியூர் உலகாளுடைய நாயனாருக்கு கொடையளித்ததைக் குறிப்பதாகத் தெரிகிறது.

கல்வெட்டு :

- 1 . பூர்வ பச்சமச்ச முத்திராதிபதி லூகாவ¹ தேவராய . .
- 2 . திருவே[ா]²ணத்து நாள் ஜயங்கொண்ட சோழ ம . .
- 3 . யார் உலகாளுடைய நாயனார் ஸ்ரீ பண்டாரத்து . .
- 4 . னைவரோம் சிலாலேகை பண்ணிக் குடுத்தபடி வரதர . .
- 5 . த்தன்மத்துக்கு அகுவதம் நினைத்தார் உண்டு ஆகில் கெங்கை . .
- 6 . [உ]டையார் உலகாளுடைய நாயனார் ஸ்ரீ பண்டாரத்துக்கு . .

1. ப்ரதாப

2. இவ்வெழுத்து கல்வெட்டில் இல்லை.

மாவட்டம்	: சென்னை	வட்டம்	: தென் சென்னை
ஊர்	: மயிலாப்பூர்	ஊர்க் கல்வெட்டு எண்	} 25
இந்திய கல்வெட்டு ஆண்டு அறிக்கை	} —	முன் பதிப்பு	
எழுத்து		: தமிழ்	மொழி
அரசு	: —	மன்வன்	: —
ஆட்சி ஆண்டு	: —	வரலாற்று ஆண்டு	: சுமார் கி. பி. 13-ஆம் நூற்றாண்டு

இடம் : கபாலீசுவரர் கோயில் மேற்கு கோபுரத்தில் தரைமீது ஒரு கல்வில் உள்ளது.

குறிப்புரை : [நுந்தா]விளக்கு எரிப்பதற்காக மூன்று பசுக்கள் கொடையளிக்கப்பட்டதைத் தெரிவிக்கிறது.

கல்வெட்டு :

- 1 . ளக்குக்கு ஆட்டைக்கு அருமொழி தே . .
- 2 . லேகை செய்து குடுத்தேன் ஒற்றிக் . .
- 3 . கைய் கொண்ட பசு மூன்றுங் கைய் . .
- 4 . தோ[டு] திருவுள் நாழிகை உடையே[ா] . .

1. 'ம்' என்று இருக்க வேண்டும்.

மாவட்டம் : சென்னை
 ஊர் : மயிலாப்பூர்
 இந்திய கல்வெட்டு }
 ஆண்டு அறிக்கை } —
 எழுத்து : தமிழ்
 அரசு : —
 ஆட்சி ஆண்டு : —

வட்டம் : தென் சென்னை
 ஊர்க் கல்வெட்டு }
 எண் } 26
 மூன் பதிப்பு : —
 மொழி : தமிழ்
 மள்ளன் : —
 வரலாற்று ஆண்டு : சுமார் கி. பி. 14-ஆம் நூற்றாண்டு.

இடம் : கபாலீசுவரர் கோயில் மேற்கு கோபுரத்தின் தரைமீது ஒரு கல்லில் உள்ளது.

குறிப்புரை : கல்வெட்டின் சிறு பகுதியே உள்ளது.

கல்வெட்டு:

- 1 . எயி¹ தகறுசி
- 2 . திருவாரூற் றெ[ப]ரு . .
- 3 . ங்களும் கொ[ண்ட] நில . . .
- 4 . [ப]டியாலே இந்த நில . .
- 5 . [ம]ரமேயூர ரகெகூ²

1. 70

2. மாகேசுவர ரட்சை

மாவட்டம்	: சென்னை	வட்டம்	: தென் சென்னை
ஊர்	: மைலாப்பூர்	ஊர்க் கல்வெட்டு எண்	} 27
இந்திய கல்வெட்டு ஆண்டு அறிக்கை	} —	முன் பதிப்பு	
எழுத்து		: தமிழ்	மொழி
அரசு	: —	மன்னன்	: —
ஆட்சி ஆண்டு	: —	வரலாற்று ஆண்டு	: கி. பி. 17—18 ஆம் நூற்றாண்டு

இடம் : கற்பகாம்பாள் கோயிலின் மேற்கு வெளிப்புறச் சுவரில் உள்ளது.

குறிப்புரை : கல்வெட்டு மிகவும் சிதைக்கப்பட்டு உள்ளது.

கல்வெட்டு :

- 1 தார் இடுவித்தே[ா]
- 2 ராஜமோகபலத்¹
- 3 ராஜிவ-ரவராதி²
- 4 மஹேரவ ஸுவ[தி]³
- 5 சதன ஸீகா⁴
- 6 மீ தயாரண⁵

-
1. கோகபலத்.
 2. ஞ்சிபுரவராதி.
 3. கம்பேரவ பூபதி.
 4. சதன ஸீகா.
 5. கிதசரண.

மாவட்டம் : சென்னை
 ஊர் : மயிலாப்பூர்
 இந்திய கல்வெட்டு }
 ஆண்டு அறிக்கை } —
 எழுத்து : தமிழ்
 அரசு : —
 ஆட்சி ஆண்டு : —

வட்டம் : தென் சென்னை
 ஊர்க் கல்வெட்டு } 28
 எண் }
 முன் பதிப்பு : —
 மொழி : தமிழ்
 மன்னன் : —
 வரலாற்று ஆண்டு : கி. பி. 14 அல்லது
 15-ஆம் நூற்றாண்டு.

இடம் : கபாலீசுவரர் கோயில் கற்பகாம்பாள் ஆலயத்தின் மேற்குச் சுவரில் உள்ளது.

குறிப்புரை : கல்வெட்டு மிகவும் சிதைந்தது; உள்ளது.

கல்வெட்டு :

- 1
- 2 . . நல்லாளான் காமாய்யாட . .
- 3 . . மடுவ்வாருள் அன்றாடு நடக்கு நற்பணி . .
- 4 . நி . . வதியும் காட்டு வாய்காலும் கட . .
- 5 வகளுக்கு மாகத் தருவதாகவும் . .
- 6 . பணம் த . . யாட்டி . . கா . . ஆக உ

மாவட்டம்	: சென்னை	வட்டம்	: தென் சென்னை
ஊர்	: மயிலாப்பூர்	ஊர்க் கல்வெட்டு எண்	} 29
இந்திய கல்வெட்டு ஆண்டு அறிக்கை	} —	முன் பதிப்பு	
எழுத்து		: தமிழ்	மொழி
அரசு	: சோழர்	மன்னன்	: முதல் இராசாதிராசன்
ஆட்சி ஆண்டு	: 3-ஆம் ஆண்டு	வரலாற்று ஆண்டு	: கி. பி. 11-ஆம் நூற்றாண்டு

இடம் : மாதவப்பெருமாள் கோயில் சேனைமுதலியார் ஆலயத்தின் தரையில் உள்ளது.

குறிப்புரை : திருவாலீசுவரமுடைய நாயனாருக்கு பட்டனத்து வியாபாரிகள் அளித்த கொடையைக் குறிக்கிறது.

கல்வெட்டு:

- 1 . விளங்கு மனுநெறி நின் . .
- 2 . ற்றிருஊ¹ ஜயங்கொண்ட . .
- 3 . கா விராஜகேசரிவஹு² . .
- 4 . ஜஜேவ[ர்³]க்கு யாண்டு ன . .
- 5 . காண்ட சோழ மண்ட . .
- 6 . துப் புலியூர் நாட்டு நகர . .
- 7 . ஸ்ராமுடெ⁴யார்க்குச் சொ . .
- 8 . பட்டனத்து வியாப[ர்⁵]ரி கண . .
- 9 . லூர் [த]ருவாலீ⁶யூ⁶ம் உடு . .
- 10 செய்வ

-
1. 'நத'
 2. 'ராஜகேசரிவன்மர்'
 3. இவ்வெழுத்து கல்வெட்டில் இல்லை.
 4. 'சுவரமுடை'
 5. இவ்வெழுத்து கல்வெட்டில் இல்லை.
 6. திருவாலீசுவரம் என்று இருக்க வேண்டும்.

மாவட்டம்	: சென்னை	வட்டம்	: தென் சென்னை
ஊர்	: மயிலாப்பூர்	ஊர்க் கல்வெட்டு எண்	} 30
இந்திய கல்வெட்டு ஆண்டு அறிக்கை	} —	முன் பதிப்பு	
எழுத்து		: தமிழ்	மொழி
அரசு	: —	மன்னன்	: —
ஆட்சி ஆண்டு	: —	வரலாற்று ஆண்டு	: கி. பி. 13-ஆம் நூற்றாண்டு

இடம் : மாதவப்பெருமாள் கோயில் கருவறையின் முன் அந்தராளத் தரையில் ஒரு கல்லில் உள்ளது.

குறிப்புரை : இக்கல்வெட்டு சிவன் கோயிலைச் சேர்ந்தது. நிலத்தைச் சண்டேசுர விலையாக விற்றுக் கொடுத்ததைக் குறிக்கிறது.

கல்வெட்டு :

- 1 . றூர் கிழவந் கொண்டு உ . .
- 2 . கும் வடபாற் கெல்லை மலையன் . .
- 3 . றை உட்பட விற்றுக் குடுத்தோம் [இ] . .
- 4 . [சு]ரவெருவிலை¹ விற்றோம் இக்கோயி . .

1. சண்டேசுர பெருவிலை என்று படிக்கவும்.

மாவட்டம்	: சென்னை	வட்டம்	: தென் சென்னை
ஊர்	: மயிலாப்பூர்	ஊர்க் கல்வெட்டு எண்	} 31
இந்திய கல்வெட்டு ஆண்டு அறிக்கை	} —	முன் பதிப்பு	
எழுத்து		: தமிழ்	மொழி
அரசு	: சோழர்	மன்னன்	: இராசராச தேவர்
ஆட்சி ஆண்டு	: —	வரலாற்று ஆண்டு	: கி.பி. 12 அல்லது 13-ஆம் நூற்றாண்டு

இடம் : மாதவப்பெருமாள் கோயில் மஹாமண்டபத்தின் படிக்கட்டில் உள்ள கல்லில் உள்ளது.

குறிப்புரை : [வேதவனப் பெருமாள் என்பவரால் சந்திவிளக்கு வைக்கப் பட்டதைத் தெரிவிக்கிறது.

கல்வெட்டு:

- 1 ஷ்ஷீ ஸீ திரிபுவனச் சக்கரவத்திகள் ஸீ இராசராசே . .
- 2 கொண்ட சோழ மண்டலத்துப் புலியூர்க் கோட்டமான குவே[லா] . .
- 3 வதவனப் பெருமாளென் வைத்த சந்தி விளக்கு க சந்திவிள . .
- 4 டு சந்திராதித்தவரை இச்சந்தி விளக்குச் செலுத்தக் கடவோ . .

மாவட்டம்	: சென்னை	வட்டம்	: தென் சென்னை
ஊர்	: மயிலாப்பூர்	ஊர்க் கல்வெட்டு எண்	} 32
இந்திய கல்வெட்டு ஆண்டு அறிக்கை	} —	முன் பதிப்பு	
எழுத்து		: தமிழ்	மொழி
அரசு	: —	மன்னன்	: —
ஆட்சி ஆண்டு	: —	வரலாற்று ஆண்டு	: சுமார் கி. பி. 13-ஆம் நூற்றாண்டு

இடம் : கபாலீசுவரர் கோயில் சுற்பகாம்பாள் ஆலயத்தின் மேற்குச் சுவரில் (உட்புறம்) உள்ளது.

குறிப்புரை : மயிலாப்பூரைச் சார்ந்த தண்டிப்பிடிக் கோன் என்பானிடமிருந்து இருபத்திரண்டு ஆடு பெற்று (திருவான்மியூர்) உலகாளுடைய நாயனார்க்கு இரண்டு விளக்கு எரிய வைத்ததைக் குறிக்கிறது.

கல்வெட்டு :

- 1 . மன் ஒற்றி கொண்டான் பட்டனுக்கு பாரத்துவாரி¹ தழுவக் குழைந்தான் [ப]ட்ட . .
- 2 . . . வோம் நாங்கள் உலகாளுடைய நாயனார்க்குச் சந்திராதித்த வரை எரியக் க . .
- 3 . [ரு]ள திருமயிலாப்பூரில் சாணான தண்டிப்பிடிக் கோன் பக் கல் கைக்கொண் . .
- 4 . 2 க்கு கைகொண்ட ஆடு 2ய2 இவ்வாடு இருபத்திரண்டும் கைக்கொண்டு சந்தி . .
- 5 . சந்திராதித்தவரை எரிக்க கடவதாகச் சிலாலேகை பண்ணிக் குடுத்தோம் இவ் . .
- 6 . ஐழ் பன்மாஹேசுவர ரகக்ஷ²

1. 'பாரத்துவாரி' என்று இருக்கவேண்டும்

2. தம்மம் பன்மாஹேசுவர ரகக்ஷ.

மாவட்டம் : சென்னை
 ஊர் : மயிலாப்பூர்
 இந்திய கல்வெட்டு
 ஆண்டு அறிக்கை } —
 எழுத்து : தமிழ்
 அரசு : —
 ஆட்சி ஆண்டு : —

வட்டம் : தென் சென்னை
 ஊர்க் கல்வெட்டு
 எண் } 33
 முன் பதிப்பு : —
 மொழி : தமிழ்
 மன்னன் : —
 வரலாற்று ஆண்டு : கி. பி. 13-ஆம்
 நூற்றாண்டு .

இடம் : கபாலீசுவரர் கோயில் கற்பகாம்பாள் ஆலயத்தின் மேற்குச் சுவரில் (உட்புறம்)
 உள்ளது

குறிப்புரை : கல்வெட்டு மிகவும் சிதைந்து உள்ளது.

கல்வெட்டு :

- 1 . [தி]ரு ஆ . .
- 2 . டிதாக . .
- 3 . குரக் . . .
- 4 . தறபா . .
- 5 . கைய் . .
- 6 . ங்கள் . .
- 7 . றுதி . .

மாவட்டம் :	சென்னை	வட்டம் :	தென் சென்னை
ஊர் :	மயிலாப்பூர்	ஊர்க் கல்வெட்டு எண்	} 34
இந்திய கல்வெட்டு ஆண்டு அறிக்கை	} —	முன் பதிப்பு :	
எழுத்து :		தமிழ்	மொழி :
அரசு :	—	மன்னன் :	—
ஆட்சி ஆண்டு :	—	வரலாற்று ஆண்டு :	கி. பி. 12-ஆம் நூற்றாண்டு.

இடம் : கபாலீசுவரர் கோயில் கற்பகாம்பாள் ஆலயத்தின் கிழக்குச் சுவரில் (உட்புறம்) உள்ளது.

குறிப்புரை : திருவாங்கியூர் இடையன் மருது . . . என்பான் அளித்த கொடையைக் குறிக்கிறது.

கல்வெட்டு :

- 1 ஷ்ஷி ஸ்ரீ கோப்பரகேசரி பந்மராந . .
- 2 சோழ மண்டலத்துக் களத்தூர்க் கே . .
- 3 ந புலியூற் கோட்டத்து கோட்டூர் நா . .
- 4 இவ்வூற் திருவாங்கியூர் மந்ருடி மருது . .
- 5 ராதித்தவரை செலுத்த கடவோமாக சம் . .

மாவட்டம்	:	சென்னை	வட்டம்	:	தென் சென்னை
ஊர்	:	மையிலாப்பூர்	ஊர்க் கல்வெட்டு எண்	}	35
இந்திய கல்வெட்டு ஆண்டு அறிக்கை	}	—	முன் பதிப்பு	:	—
எழுத்து	:	தமிழ்	மொழி	:	தமிழ்
அரசு	:	—	மன்னன்	:	—
ஆட்சி ஆண்டு	:	—	வரலாற்று ஆண்டு	:	கலி ஆண்டு 4997 கி. பி. 1896

இடம் : கபாலீசுவரர் கோயில் கபாலீசுவரர் சன்னிதியின் நுழைவாயிலில் உள்ள கல்லில் உள்ளது.

குறிப்புரை : திருமயிலாப்பூர் இராக்கியப்ப முதலியார் வீதியில், 4-ஆம் எண் வீட்டைச் சார்ந்த சுப்பராய முதலியார் குமாரர் ஆறுமுக முதலியார் தனது தோட்டத்தையும் வீட்டையும், கபாலீசுவரர் கோயில் பிரமோற்சவத்தில் முதல் நாளாகிய கொடி நாளன்று காலை மாலை மகோற்சவங்கள் நடத்துவதற்கும் தேவஸ்தான அர்த்த ஜாம பூசையில் ஒவ்வொரு நாளும் மிளகமுது செய்து தேசாந்திரிகளுக்கு விநியோகிக்கவும் தானமாக அளித்தார் என்பதையும், மூவாயிரம் ரூபாய் மதிப்புள்ள இரத்தின கெண்டி ஒன்றையும் அவர் அளித்துள்ளார் என்பதையும் இக் கல்வெட்டு குறிக்கிறது.

கல்வெட்டு :

- 1 உ
- 2 சிவமயம்
- 3 ஸ்வஸ்தியீ விஜயாற்புத கலியுகாதி 4997 க்கு
- 4 மன்மத ஶ்ரூ பங்குனி மீ 5உ சோம வாரம் திரு மயிலா

(திருப்பவும்)

5 ப்பூர் வடகூர் இராக்கியப்ப முதலியார் வீதி 4 வது
 6 நெம்பர் வீட்டிலிருக்கும் நல்வேளாள மரபு சிவ
 7 கோத்திரம் ஆண்டி சுப்பராய முதலியார் குமாரர்
 8 ஆறுமுக முதலியார் எழுதி வைத்த சிலாசாசனம்
 9 செங்கல்பட்டு ஜில்லா சைதாப்பேட்டை தாலூ
 10 க்கா 181 வது நெம்பர் ஊரூர் கிராமத்தில் சர்வே
 11 நெம்பர் 36-38 பட்டா நெம்பர் 20-ல் அடங்கிய
 12 ஏகர்-1, டிசம்பல் 40க்கு ரூபா 2500 மதிப்புள்ள எ
 13 ன்னுடைய தென்னந் தோட்டத்தை திரு மயி
 14 லை ஸ்ரீ கற்பகாம்பாள் சமேத கபாலீஸ்வரர்
 15 பிரமோற்சவத்தில் முதல் நாளாகிய துவஜா
 16 ரோகண தினங் காலை மாலை மகோற்சவங்களுக்
 17 கும் திருமயிலை நாட்டு சுப்பராய முதலியார் வீ
 18 தி தென்னண்டை வாடை சர்வே நெம்பர் 2515
 19 டோர் நெம்பர் 18 சர்ட்பிகேட் நெம்பர் 1441-ல் அ
 20 டங்கிய மனை 1 குழி 23½ உள்ள ரூபா 500 மதிப்
 21 புள்ள என்னுடைய வீடு மனையை ஷே தேவ
 22 ஸ்தான அர்த்த ஜாம பூஜையில் பிரதி தினம்
 23 மிளகோரை அமசை பண்ணி தேசாந்திரிக
 24 ளுக்கு வினியோகிக்கவும் தானசாசன ச
 25 கிதம் நான் மனப்பூர்வமாக தத்தஞ் செய்து
 26 ஷே பூஸ்திதிகளை தேவஸ்தான ஸ்வாதினம்
 27 செய்துவிட்டேன்
 28 இவைகள் தவிர ரூபா 3000 மதிப்புள்ள
 29 இறத்தன மகாகெண்டியும் சமற்பித்திரு
 30 க்கிறேன்.
 31 1896 ஂஸ்
 32 மார்ச்சு மீ 16உ
 33 ஆ. ஆறுமுக முதலியார்.

மாவட்டம்	: சென்னை	வட்டம்	: தென் சென்னை
ஊர்	: மயிலாப்பூர்	ஊர்க் கல்வெட்டு எண்	} 36
இந்திய கல்வெட்டு ஆண்டு அறிக்கை	} —	முன் பதிப்பு	
எழுத்து		: தமிழ்	மொழி
அரசு	: சோழர்	மன்னன்	: வீரராஜேந்திர சோழர்
ஆட்சி ஆண்டு	: —	வரலாற்று ஆண்டு	: கி. பி. 11-ஆம் நூற்றாண்டு

இடம் : விருபாக்ஷீசுவரர் கோயில் கருவறையின் வடக்குச் சுவரில் உள்ளது.

குறிப்புரை : உலகாளுடைய நாயனாருக்கு குமாரந்தை தேவன் என்பான் இரண்டு மாடை கொடையாக அளித்ததைக் குறிக்கிறது.

கல்வெட்டு :

- 1 ஷ்ஷீ ஸ்ரீ த்ரீஹுவனச்¹ சக்கரவத்திகள் ஸ்ரீ வீரராஜே[ந்²] சோழ .
- 2 மண்டலத்துப் புலியூர்க் கோட்டமான குலோத்துங்க . .
- 3 ர் உடையார் உலகாளுடைய நாயனாற்கு ஈக்காட்டு . .
- 4 ணிகரில் குமாரந்தை தேவன் திருவகத்தீஸ்வர³முடையா . .
- 5 ம் விட்ட மாடை 2 இம்மாடை இரண்டும் கைக்கொண்டு சந்⁴ . .
- 6 ஸ்யபன்⁵ குலோத்துங்கசோழ பட்டனா அரகநிறைந்தா
னென்[ன] . .

-
1. த்ரிபுவன
 2. ஸ்ரீ வீரராஜேந்திர
 3. திருவகத்தீசுவர
 4. சந்திர
 5. ஸ்யபன்

மாவட்டம்	: சென்னை	வட்டம்	: தென் சென்னை
ஊர்	: மயிலாப்பூர்	ஊர்க் கல்வெட்டு எண்	} 37
இந்திய கல்வெட்டு ஆண்டு அறிக்கை	} —	முன் பதிப்பு	
எழுத்து		: தமிழ்	மொழி
அரசு	: —	மன்னன்	: —
ஆட்சி ஆண்டு	: —	வரலாற்று ஆண்டு	: கி. பி. 16-ஆம் நூற்றாண்டு

இடம் : விருபாக்ஷீசுவரர் கோயில் கருவறையின் வடக்குச் சுவரில் உள்ளது.

குறிப்புரை : கிராமத்தில் காட்சிக்காக வைக்கப்பட்டிருந்த பசுக்களுக்கும், ஆடுகளுக்கும், எருமைகளுக்கும் பராமரிப்பு செலவுக்காக விதிக்கப்பட்ட வரிகளைக் குறிக்கிறது.

கல்வெட்டு :

- 1 . திருப்பாலவனம் உட்பட்ட . .
- 2 . ரு பூறுவ பக்ஷத்து திறுதிகையும் . .
- 3 . நற்பசு நல் எருமை நற்கிடா ஆயம் . .

மாவட்டம் : சென்னை
 ஊர் : மயிலாப்பூர்
 இந்திய கல்வெட்டு
 ஆண்டு அறிக்கை } —
 எழுத்து : தமிழ்
 அரசு : —
 ஆட்சி ஆண்டு : —

வட்டம் : தென் சென்னை
 ஊர்க் கல்வெட்டு
 எண் } 38
 முன் பதிப்பு : —
 மொழி : தமிழ்
 மன்னன் : —
 வரலாற்று ஆண்டு : கி. பி. 13-ஆம்
 நூற்றாண்டு

இடம் : விருபாக்ஷீச்வரர் கோயில் கருவறையின் மேற்குச் சுவரில் உள்ளது.

குறிப்புரை : மிகவும் சிதைந்து உள்ளது.

கல்வெட்டு :

- 1 . க செறுவுக்கு மேற்கும் . .
- 2 முடையாரான ஈசுரமுடைய நாய . .
- 3 . இசைந்த நிலம் [வொரு] . அன்றாடு நற் கண்டகோபாலராம
- 4 . டட்டம் நால்பது
- 5 உயி இக்காச இருபது இக்கா . . .

மாவட்டம்	: சென்னை	வட்டம்	: தென் சென்னை
ஊர்	: மயிலாப்பூர்	ஊர்க் கல்வெட்டு எண்	} 39
இந்திய கல்வெட்டு ஆண்டு அறிக்கை	} —	முன் பதிப்பு	
எழுத்து		: தமிழ்	மொழி
அரசு	: பாண்டியர்	மன்னன்	: —
ஆட்சி ஆண்டு	: 13-ஆம் ஆண்டு	வரலாற்று ஆண்டு	: சுமார் கி. பி. 13-ஆம் நூற்றாண்டு

இடம் : விருபாக்ஷீசுவரர் கோயில் கருவறையின் தென்புறச் சுவரில் உள்ளது.

குறிப்புரை : திருப்பும்பாவை நாய(னாரை)யும் ஐஞ்சு வண்ண வணிகர்களையும் குறிக்கிறது.

கல்வெட்டு :

- 1 . பாண்டிய தேவர்க்கு யாண்டு யிக வது வி . .
- 2 . சயங்கொண்ட சோழ மண்டலத்துப் புலியூ . .
- 3 . உடையார் திருப்பும்பாவை நாய . .
- 4 . ஐஞ்சு வன்னம் வணிக கிராமமு . .
- 5 . த்த யின்னாயனார் கோயில் இருநெதிவ . .
- 6 . கு அரைக்காலாக வந்த பணமும் நெ . .
- 7 . . . காக [வந்த] க்கொள்ள . .

வட்டம் : சென்னை
 ஊர் : மயிலாப்பூர்

இந்திய கல்வெட்டு
 ஆண்டு அறிக்கை } --

எழுத்து : தமிழ்
 அரக : சோழர்

ஆட்சி ஆண்டு : --

வட்டம் : தென் சென்னை

ஊர்க் கல்வெட்டு
 எண் } 10

மூன் பதிப்பு : --

மொழி : தமிழ்

மன்னன் : இரண்டாம் இராசாதி
 ராசன் ?

வரலாற்று ஆண்டு : கி. பி. 12-ஆம்
 நூற்றாண்டு

இடம் : விருபாக்ஷீசுவரர் கோயில் கருவறையின் கிழக்குச் சுவரில் உள்ளது.

குறிப்புரை : இரண்டாம் இராசாதிராசனின் மெய்க் கீர்த்தியின் பகுதியாகத் தெரிகிறது.
 சிவன் கோயிலுக்குக் கொடையளிக்கப் பட்டதைக் குறிக்கிறது.

கல்வெட்டு:

- 1 மிசை விளங்கி ந . .
- 2 . நெய்த வாழி ஊழி யாழி நடப்பச் செம்பொ . .
- 3 . க் கோட்ட¹த்துக் குலோத்துங்கசோழ வளநா . .
- 4 . காவள பொருளாள இளங்கிடர்சாளைக் டெ . .
- 5 . ப்பத்திரண்டு பதூஷேஸூர ரசெசு

1. 'ட்' ஓம் 'ட' வும் ஒன்றுக்குக் கீழ் ஒன்றுக பொலிக்கப்பட்டுள்ளன.

மாவட்டம்	: சென்னை	வட்டம்	: தென் சென்னை
ஊர்	: மயிலாப்பூர்	ஊர்க் கல்வெட்டு எண்	} 41
இந்திய கல்வெட்டு ஆண்டு அறிக்கை	} —	முன் பதிப்பு	
எழுத்து		: தமிழ்	மொழி
அரசு	: —	மன்னன்	: —
ஆட்சி ஆண்டு	: —	வரலாற்று ஆண்டு	: சுமார் கி.பி. 13 அல்லது 14-ஆம் நூற்றாண்டு

இடம் : விருபாக்ஷீசுவரர் கோயில் அந்தராளத்தின் மேற்குச் சுவரில் உள்ளது.

குறிப்புரை : கோயில் ஒன்றுக்கு நிலம் கொடையாக அளிக்கப் பட்டதைக் குறிக்கிறது.

கல்வெட்டு:

- 1 . குழி ஈசய மேற்படி . .
- 2 . குண்டில் குழி ஈா . .
- 3 . டில் குழி ஈ . . ஈ . .
- 4 . ஈ ஈஈஈஈ இக்கோ[யி] . .
- 5 . ஈாக கணக்குக் காணி[யி] . .

மாவட்டம்	: சென்னை	வட்டம்	: தென் சென்னை
ஊர்	: மயிலாப்பூர்	ஊர்க் கல்வெட்டு எண்	} 42
இந்திய கல்வெட்டு ஆண்டு அறிக்கை	} —	முன் பதிப்பு	
எழுத்து		: தமிழ்	மொழி
அரசு	: பல்லவர்	மன்னன்	: கோப்பெருஞ்சிங்கன்
ஆட்சி ஆண்டு	: —	வரலாற்று ஆண்டு	: கி. பி. 13-ஆம் நூற்றாண்டு

இடம் : விருபாக்ஷிசுவரர் கோயில் அந்தராள மேல் முகட்டில் உள்ளது

குறிப்புரை : ஆண்டார் தில்லைநாயக . . . என்பார் சிவப்பிராமணர் வசம் விளக்கு எரிக்க
கொடை அளித்ததைக் குறிக்கிறது.

கல்வெட்டு :

- 1 சகல புவனச் சக்கரவத்திகள் ஸ்ரீ கோப்பெ[ப] . .
- 2 . னார்க்கு இலூர் கும்பிட்டுருக்கும் ஆண்டார் தில்லை நாயக . .
- 3 . க் கோயில் சிவப்பிராமணர்ரோம் கைக்கொண்ட மாத[ட] . .
- 4 . ரை திருவிளக்கு எரிக்க[க¹] கடவதாக சிலாலேகை பண்ணிக்
குடுத்தே . .

1. இவ்வெழுத்து கல்வெட்டில் இல்லை.

மாவட்டம்	: சென்னை	வட்டம்	: தென் சென்னை
ஊர்	: மயிலாப்பூர்	ஊர்க் கல்வெட்டு எண்	} 43
இந்திய கல்வெட்டு ஆண்டு அறிக்கை	} —	முன் பதிப்பு	
எழுத்து		: தமிழ்	மொழி
அரசு	: —	மன்னன்	: —
ஆட்சி ஆண்டு	: —	வரலாற்று ஆண்டு	: சுமார் கி. பி. 11-ஆம் நூற்றாண்டு

இடம் : விருபாக்ஷிசுவரர் கோயில் மஹாமண்டபத்துத் தூணின் மேல் உள்ளது.

குறிப்புரை : ஒரு வருடத்திற்கு திருமெய் பூச்சுக்குந் தூபத்துக்கும் மாலைக்கும் கொடையாகப் பொன் அளித்ததைக் குறிக்கிறது.

கல்வெட்டு :

- 1 . . . து ஒரு நாளைக்கு¹ விளக்
- 2 . சாடியும் திருமெய் பூச்சுக்குந் தூ²பத்துக்கு³ம் ஆக ஓராண்டைக்கு⁴ பொ . .
- 3 . நாறு பூப்பள்ளித்தாமத்துக்கு⁵ திருவாதிரைக்கு⁶ம் பொன் மூ . .
- 4 . காட்டிப் பலியிடக் கடவ ஆஸ்யனுக்கு⁷ மூன்று மஞ்சாடியும் . .

1. 'க்' கும் 'கு' வும் இளைத்தெழுதப் பட்டுள்ளது.
 2. 'ந்' 'தா' இளைத்தெழுதப் பட்டுள்ளது.
 3, 4, 5, 6. 'க்' கும் 'கு' வும் இளைத்தெழுதப் பட்டுள்ளது.
 7. ஆச்யனுக்கு.

மாவட்டம் .	: சென்னை	வட்டம்	: தென் சென்னை
ஊர்	: மயிலாப்பூர்	ஊர்க் கல்வெட்டு 'எண்	} 44
இந்திய கல்வெட்டு ஆண்டு அறிக்கை	} —	முன் பதிப்பு	
எழுத்து		: தமிழ்	மொழி
அரசு	: —	மன்னன்	: —
ஆட்சி ஆண்டு	: —	வரலாற்று ஆண்டு	: கி. பி. 13-ஆம் நாற்றாண்டு

இடம் விருபாக்ஷீசுவரர் கோயில் கருவறையின் வடக்குச் சுவரில் (வெளிப் புறம்) உள்ளது.

குறிப்புரை : கல்வெட்டின் ஒரு பகுதியே உள்ளது. அருமொழிதேவ வளநாட்டு வலிவலக் கூற்றத்து பூதி மங்கலவன் அரையன் ஆட்கொண்ட நாயகனான சேதியரையன் என்பான் கட்டுவித்த வடவீரசாயிதிக்காறன் மடத்து பரிசாரகற்கும் மற்ற வர்க்கும் அளிக்கப்பட்ட கொடையைக் குறிக்கிறது.

கல்வெட்டு :

- 1 ஷ்ரீ ஸ்ரீ சிபுவனச் சக்கரவத்தி கோனேரின்மை தெ
- 2 காண்டான் அருமொழிதேவ வளநாட்டு வலிவலக் கூற்ற
- 3 த்து பூதிமங்கலவன் அரையன் ஆட்கொண்ட நாயகனான
- 4 [ன] சேதியரையன் ஜயங்கொண்டசோழ மண்டலத்து பு
- 5 லியூர்க் கோட்டமான குலோத்துங்கசோழ வளநாட்டு
- 6 கோட்டூர் நாட்டுத் திருவான்மியூரில் எடுப்பித்த வடவீரசாயி
- 7 [தி]க்காறன் மடத்துப் பரிசாரகற்கும் இம்மடத்து உண்பாரு
- 8 கும் அடுவார்க்கும் தண்ணீர் வார்ப்பார்க்கும் சோற்றுக்கும் புட

மாவட்டம்	: சென்னை	வட்டம்	: தென் சென்னை
ஊர்	: மயிலாப்பூர்	ஊர்க் கல்வெட்டு எண்	} 45
இந்திய கல்வெட்டு ஆண்டு அறிக்கை	: —	முன் பதிப்பு	
எழுத்து	: தமிழ்	மொழி	: தமிழ்
அரசு	: —	மன்னன்	: —
ஆட்சி ஆண்டு	: —	வரலாற்று ஆண்டு	: சுமார் கி. பி. 16-ஆம் நூற்றாண்டு

இடம் : விருபாக்ஷீச்வரர் கோயில் கணேசர் ஆலயத்தில் கணேசருக்கு மேற்குப் பக்கத்தில் உள்ளது.

குறிப்புரை : கல்வெட்டு மிகவும் சிதைந்துள்ளது.

கல்வெட்டு :

- 1 . [ராயி]லீசுர . .
- 2 . லை உத்தி வரு . .
- 3 . [உ]டைய நாய . .
- 4 ரு மாவாக வந்த . .
- 5 . க்குக் கல்லிலும் செ . .
- 6 . முத்து இப்படிக்கு . . .

மாவட்டம்	சென்னை	வட்டம்	: தென் சென்னை
ஊர்	: மயிலாப்பூர்	ஊர்க் கல்வெட்டு	} 46
இத்திய கல்வெட்டு	} —	எண்	
ஆண்டு அறிக்கை			முன் பதிப்பு
எழுத்து	: தமிழ்	மொழி	: தமிழ்
அரசு	: —	மன்னன்	: —
ஆட்சி ஆண்டு	: 22-ஆம் ஆண்டு	வரலாற்று ஆண்டு	: கி. பி. 13-ஆம் நூற்றாண்டு

இடம் : விருபாக்ஷீசுவரர் கோயில் தெற்குச் சுவரில் (வெளிப் புறம்) உள்ளது.

குறிப்புரை : கையெழுத்திட்டவர்களில் சிலரது பெயர்கள் காணப்படுகின்றன.

கல்வெட்டு :

- 1
- 2 . இவை வல்லவராயன் எழுத்து.¹ இவை தொ . .
- 3 . இவை விசையராயன் எழுத்து இவை ந²லகங்கரை . .
- 4 . இவை[நிகரிலி]சோழ மூவேந்தவேளான் எழுத் . .
- 5 . யாண்டு ௨௮௨ இருபத்திரண்ட³ாவது நாள் ௨ாகயிடு . .
- 6 . கோர் [ஒரு]வர் . .

-
1. முற்றுப்புள்ளி 'உ' என்ற எழுத்தால் குறிக்கப்பட்டுள்ளது.
 2. 'நீ' என்று இருக்க வேண்டும்.
 3. 'ட' என்று இருக்க வேண்டும்.

மாவட்டம் : சென்னை
 ஊர் : மயிலாப்பூர்
 இந்திய கல்வெட்டு
 ஆண்டு அறிக்கை } —
 எழுத்து : தமிழ்
 அரசு : —
 ஆட்கி ஆண்டு : —

வட்டம் : தென் சென்னை
 ஊர்க் கல்வெட்டு
 எண் } 47
 முன் பதிப்பு : —
 மொழி : தமிழ்
 மன்னன் : —
 வரலாற்று ஆண்டு : சுமார் கி.பி. 13 அல்லது
 14-ஆம் நூற்றாண்டு

இடம் : விருபாக்ஷீச்வரர் கோயில் கருவறையின் தெற்குச் சுவரில் (வெளிப் புறம்) உள்ளது.

குறிப்புரை : கல்வெட்டின் சிறு பகுதியே உள்ளது.

கல்வெட்டு :

- 1 . ம்பரணூர் பூ . .
- 2 . படி செய் . .
- 3 . கய் கொ . .
- 4 . தாருவது . .

மாவட்டம்	: சென்னை	வட்டம்	: தென் சென்னை
ஊர்	: மயிலாப்பூர்	ஊர்க் கல்வெட்டு எண்	} 48
இந்திய கல்வெட்டு ஆண்டு அறிக்கை	} —	முன் பதிப்பு	
எழுத்து		: தமிழ்	மொழி
அரசு	: —	மன்னன்	: —
ஆட்சி ஆண்டு	: —	வரலாற்று ஆண்டு	: கி. பி. 13-ஆம் நூற்றாண்டு

இடம் : விருபாக்ஷிச்வரர் கோயில் தெற்குச் சுவரில் வெளிப் பக்கம் உள்ளது.

குறிப்புரை : ... ருமான் என்பவன் தன் மகன் உடல் நலம் நன்றாக இருக்கும் பொருட்டு விளக்கு வைத்ததைக் குறிப்பதாகத் தெரிகிறது.

கல்வெட்டு :

- 1 . [பூபதி] மாதேவந் . .
- 2 . ருமானென் என்மகன் . .
- 3 . றுக்கு நன்றாக இந் . .
- 4 . [வை]வத்த சந்தி விளக்கு . .

மாவட்டம்	: சென்னை	வட்டம்	: தென் சென்னை
ஊர்	: மயிலாப்பூர்	ஊர்க் கல்வெட்டு எண்	} 49
இந்திய கல்வெட்டு ஆண்டு அறிக்கை	} —	முன் பதிப்பு	
எழுத்து		: தமிழ்	மொழி
அரசு	: —	மன்னன்	: —
ஆட்சி ஆண்டு	: —	வரலாற்று ஆண்டு	: சுமார் கி.பி. 13 அல்லது 14-ஆம் நூற்றாண்டு

இடம் : விருபாக்ஷீசுவரர் கோயில் சண்முகர் ஆலயத்தின் வடக்குச் சுவரில் உள்ளது.

குறிப்புரை : கொடையாகக் கொடுக்கப்பட்ட நிலத்தின் அளவைக் குறிக்கிறது.

கல்வெட்டு :

- 1 . யிரு புற்றும் மடமு[ம்¹] குழி னாயிசு எருக் . .
- 2 . விசுரர்க் குடையான் குழி கூஅயிச . .
- 3 . சையபிராட்டி: குழி கூஅயிஎ அரை . .
- 4 . யஅ சடையன் குண்டில் குழி உாகய . .

1. இவ்வெழுத்து கல்வெட்டில் இல்லை.

மாவட்டம்	: சென்னை	வட்டம்	: தென் சென்னை
ஊர்	: மயிலாப்பூர்	ஊர்க் கல்வெட்டு எண்	} 50
இந்திய கல்வெட்டு ஆண்டு அறிக்கை	} —	முன் பதிப்பு	
எழுத்து		: தமிழ்	மொழி
அரசு	: —	மன்னன்	: —
ஆட்சி ஆண்டு	: —	வரலாற்று ஆண்டு	: கி. பி. 14 அல்லது 15-ஆம் நூற்றாண்டு

இடம் . விருபாக்ஷிவரர் கோயில் ஆறுமுகர் ஆலயத்தின் மேற்கு பக்கச் சுவரில் உள்ளது.

குறிப்புரை : கல்வெட்டின் ஒரு பகுதியே கிடைத்துள்ளது.

கல்வெட்டு :

- 1 . நாயனார் கோயில் ஆதிசண்டேய்சுர . .
- 2 . ப்போதும் திருமேனிகளில் பாடி . .
- 3 . ன்சாள் கார்யன் செய்வித்த திருச்செ[ங்] . .
- 4 . உடையார் திருநாமத்துக் காணி நிலத் . .

மாவட்டம் : சென்னை

வட்டம் : தென் சென்னை

ஊர் : மயிலாப்பூர்

ஊர்க் கல்வெட்டு
எண் } 51

இந்திய கல்வெட்டு
ஆண்டு அறிக்கை } —

மூன் பதிப்பு : —

எழுத்து : தமிழ்

மொழி : தமிழ்

அரசு : —

மன்னன் : —

ஆட்சி ஆண்டு : 23-ஆம் ஆண்டு

வரலாற்று ஆண்டு : சுமார் கி. பி. 13-ஆம்
நூற்றாண்டு

இடம் : விருபாக்ஷீசுவரர் கோயில் தெற்குச் சுவரில் (வெளிப் புறம்) உள்ளது.

குறிப்புரை : கல்வெட்டின் ஒரு பகுதியே உள்ளது. கல்லில் வரிகள் செதுக்கப்பட்டு எழுத்துக்கள் சிதைந்துள்ளன.

* கல்வெட்டு :

- 1 . உயிந வது . .
- 2 . லோத்துங்கசோழ . .
- 3 . [உ]லகாளுடைய நா . .
- 4 . வளநாட்டு நல்லா . .
- 5 . எனகராஜன் இசுஜ . .
- 6 . மு நாட்டுக் கௌம . .
- 7 . யனார் திருநாமத்து . .

மாவட்டம்	சென்னை	வட்டம்	: தென் சென்னை
ஊர்	: மயிலாப்பூர்	ஊர்க் கல்வெட்டு எண்	} 52
இந்திய கல்வெட்டு ஆண்டு அறிக்கை	} —	முன் பதிப்பு	
எழுத்து		: தமிழ்	மொழி
அரசு	: —	மன்னன்	: —
ஆட்சி ஆண்டு	: —	வரலாற்று ஆண்டு	: கி. பி. 12-ஆம் நூற்றாண்டு

இடம் : விருபாக்ஷீச்வரர் கோயில் ஆறுமுகர் ஆலயத்தின் தெற்குச் சுவரில் உள்ளது.

குறிப்புரை : குருகுலராயன் என்பான் நுந்தா விளக்கு வைப்பதற்காக தொண்ணூறு ஆண்டுகொடையாக அளித்ததைக் குறிக்கிறது.

கல்வெட்டு:

- 1 . ன் குருகுலராயனென் வைத்த [திரு] நு[ந்தா] . .
- 2 . [ா]டு கய இவ்வாடு தொண்ணூறுங் கைக் . .
- 3 . கு நெய்யளக்கக் கடவதாக இக்கோட்டத்து . .

மாவட்டம் : சென்னை
 ஊர் : மயிலாப்பூர்
 இந்திய கல்வெட்டு
 ஆண்டு அறிக்கை } —
 எழுத்து : தமிழ்
 அரசு : —
 ஆட்சி ஆண்டு : —

வட்டம் : தென் சென்னை
 ஊர்க் கல்வெட்டு
 எண் } 53
 முன் பதிப்பு : —
 மொழி : தமிழ்
 மன்னன் : —
 வரலாற்று ஆண்டு : கி. பி. 12-ஆம்
 நூற்றாண்டு

இடம் : விருபாக்ஷீசுவரர் கோயில் ஆறுமுகர் ஆலயத்தின் தெற்குச் சுவரில் உள்ளது.

குறிப்புரை : கல்வெட்டின் முடிவுப் பகுதி மட்டுமே உள்ளது.

கல்வெட்டு :

- 1 . ராக ஸம்மதித்து இப்படி சலாலேகைப்¹ ப . .
- 2 . வனேவோம் . .

1. 'சிலாலேகை' என்று படிக்கவும்.

மாவட்டம்	: சென்னை	வட்டம்	: தென் சென்னை
ஊர்	: மயிலாப்பூர்	ஊர்க் கல்வெட்டு எண்	} 54
இந்திய கல்வெட்டு ஆண்டு அறிக்கை	} —	முன் பதிப்பு	
எழுத்து		: தமிழ்	மொழி
அரசு	: —	மன்னன்	: —
ஆட்சி ஆண்டு	: —	வரலாற்று ஆண்டு	: சுமார் கி.பி. 13 அல்லது 14-ஆம் நூற்றாண்டு

இடம் : விருபாக்ஷீசுவரர் கோயில் ஆறுமுகர் ஆலயத்தின் கிழக்குச் சுவரில் உள்ளது.

குறிப்புரை : நிலத்தின் அளவுகளைக் குறிக்கிறது.

கல்வெட்டு :

- 1 . நும் உட்பட கல்வெட்டின செ . .
- 2 . க்கி ஒன்று பாதி குழி உாடுயி த . .
- 3 . ட்ட குழி கூாய குணமலை குழி . .
- 4 . மேறைய்ய செறுக் குழி டூளயி . .

மாவட்டம்	: சென்னை	வட்டம்	: தென் சென்னை
கலர்	: மயிலாப்பூர்	ஊர்க் கல்வெட்டு எண்	} 55
இந்திய கல்வெட்டு ஆண்டு அறிக்கை	} —	மூன் பதிப்பு	
எழுத்து		: தமிழ்	மொழி
அரசு	: —	மன்னன்	: —
ஆட்சி ஆண்டு	: —	வரலாற்று ஆண்டு	: கி. பி. 12-ஆம் நூற்றாண்டு

இடம் : விருபாக்ஷீச்வரர் கோயில் நுழை வாயிலின் தரையில் உள்ளது.

குறிப்புரை : கல்வெட்டு மிகவும் சிதைந்துள்ளது.

கல்வெட்டு :

- 1 துச் சிலாலேகை பண்ணிக் கு . .
- 2 . . இவன் தம்பி வினாயக பட்டன் உள்ளிட்டாரும் . .
- 3 பசு உள்ளிட்ட இவ் . .

மாவட்டம்	: சென்னை	வட்டம்	: தென் சென்னை
ஊர்	: மயிலாப்பூர்	ஊர்க் கல்வெட்டு எண்	} 56
இந்திய கல்வெட்டு ஆண்டு அறிக்கை	} —	முன் பதிப்பு	
எழுத்து		: தமிழ்	மொழி
அரசு	: சோழர்	மன்னன்	: இரண்டாம் இராஜ ராஜன்
ஆட்சி ஆண்டு		வரலாற்று ஆண்டு	: கி. பி. 12-ஆம் நூற்றாண்டு

இடம் : வாலீச்வரர் கோயில் கருவறையின் வடக்குச் சுவரில் உள்ளது

குறிப்புரை : ஜயங்கொண்டசோழ மண்டலத்து செம்பூற் கோட்டத்து பிறையூர் . . . யூரான ஜயங்கொண்டசோழநல்லூர் நெய்தல்வாயிலுடையான் ஒற்றி வாமன தேவன் மலையப்பிராஜன் என்பான் புலியூர் கோட்ட [ஆ]ளுடையார் திரு வான்மியூருடையார் மருந்தாண்டாற்கு ஒரு நுந்தா விளக்கு வைப்பதற்காக முப்பத்திரண்டு பசுக்களையும் காளை ஒன்றையும் கொடுத்ததைக் குறிக்கிறது.

கல்வெட்டு :

- 1 . ஸ்ரீ கோப்பரகேசரி பஜூராந திரிபுவனச் சக்கரவத்திகள் ஸ்ரீ ராஜராஜதேவற்கு யா . .
- 2 . ாவது ஜயங்கொண்டசோழ மண்டலத்து செம்பூற் கோட்டத் துப் பிறையூர் . .
- 3 . யூரான ஜயங்கொண்டசோழநல்லூர் நெய்தல்வாயிலுடையான் ஒற்றி . .
- 4 . வாமனதேவன் மலையப்பிராஜன் இம்மண்டலத்து புலியூர் கோட் டத்து கோட் . .
- 5 . ளுடையார் திருவான்மியூருடையார் மருந்தாண்டாற்கு வைத்த திருநுந்தா விள . .
- 6 . விளக்கொன்றுஞ் சந்திராதித்தவரை செல்வதாக நான் விட்ட பசு முப்பத்திரண்டும் . .
- 7 . றும் இப்பசு முப்பத்திரண்டும் உஷபம் ஒன்றும் இவ்வூர் இந் நாயனார் விளக்குக் . .
- 8 . கொலம் [ப]ன்றி[மு]கவனென் இவனுக்கு சந்திராதித்தவரை செஹத்தக் கடயோ[ம்] . .

மாவட்டம்	: சென்னை	வட்டம்	: தென் சென்னை
ஊர்	: மயிலாப்பூர்	ஊர்க் கல்வெட்டு எண்	} 57
இந்திய கல்வெட்டு ஆண்டு அறிக்கை	} —	முன் பதிப்பு	
எழுத்து		: தமிழ்	மொழி
அரசு	: —	மன்னன்	: ஸ்ரீ பெருமா . . ?
ஆட்சி ஆண்டு	: 4-ஆம் ஆண்டு	வரலாற்று ஆண்டு	: கி. பி. 14-ஆம் நூற்றாண்டு

இடம் . வாலீசுவரர் கோயில் கருவறையின் தெற்குச் சுவரில் உள்ளது.

குறிப்புரை : புலியூர்க் கோட்டமான கு[லோத்துங்கசோழ வ]ளநாட்டுக் கோட்டூர் நாட்டில் திருவான்மியூர் உள்ளது என்பதைக் குறிக்கிறது.

கல்வெட்டு :

- 1 . பன்மர் திருபுவனச் சக்கரவத்திகள் ஸ்ரீ பெருமா . .
- 2 . டேவற்கு யாண்டு நாலாவது யநு நாயற்று வு . .
- 3 . ம் திங்கள் கிழமையும் பெற்ற உத்திரட்டாதி நா . .
- 4 . சோழ மண்டலத்து புலியூர் கோட்டமான [கு] . .
- 5 . [ள]நாட்டுக் கோட்டூர் நாட்டு திருவான்மியூர் உடையார் . .

மாவட்டம்	: சென்னை	வட்டம்	: தென் சென்னை
ஊர்	: மயிலாப்பூர்	ஊர்க் கல்வெட்டு எண்	} 58
இந்திய கல்வெட்டு ஆண்டு அறிக்கை	—	முன் பதிப்பு	
பாழுத்து	: தமிழ்	மொழி	: தமிழ்
அரசு	: —	மன்னன்	: —
ஆட்சி ஆண்டு	: —	வரலாற்று ஆண்டு	: கி.பி. 12-ஆம் நூற்றாண்டு

இடம் : வாலிச்வரர் கோயில் கருவறையின் தெற்குச் சுவரில் உள்ளது.

குறிப்புரை : திருச்சிற்றம்பல பட்டன் என்பாரைக் குறிக்கிறது.

கல்வெட்டு:

- 1 ஓத்தோ[ம்] . . . ஆளுடை நங்கை . . .
- 2 . திருச்சிற்றம்பல பட்டனும் உள்ளிட்ட இவ்வனைவோம் . .

மாவட்டம்	: சென்னை	வட்டம்	: தென் சென்னை
ஊர்	: மயிலாப்பூர்	ஊர்க் கல்வெட்டு எண்	} 59
இந்திய கல்வெட்டு ஆண்டு அறிக்கை	} —	முன் பதிப்பு	
எழுத்து		: தமிழ்	மொழி
அரசு	: —	மன்னன்	: —
ஆட்சி ஆண்டு	: —	வரலாற்று ஆண்டு	: கி. பி. 13-ஆம் நூற்றாண்டு

இடம் : வாலீச்வரர் கோயில் சுருவறையின் தெற்குச் சுவரில் உள்ளது.

குறிப்புரை : கல்வெட்டு மிகவும் சிதைந்துள்ளது.

கல்வெட்டு:

- 1 . ன்றும் புறக்குடிகளுக்கு நாட்டுவனாை[க] . .
- 2 . க் கடவோமாகவும் இப்பட்ட[ண]த்தில் காவ . .
- 3 . வைக்கு . முச்சாரிகை விருத்திக்கு அரைக் காசு . .
- 4 . ப் பட்டணத்தில் . ஞ்சு கன்று செ[லு]த்தக் கொடு . .
- 5 . [எ]ங்களுக்கு வரும் . . . வாகக்

மாவட்டம்	: சென்னை	வட்டம்	: தென் சென்னை
ஊர்	: மயிலாப்பூர்	ஊர்க் கல்வெட்டு எண்	} 60
இந்திய கல்வெட்டு ஆண்டு அறிக்கை	} —	முன் பதிப்பு	
எழுத்து		: தமிழ்	மொழி
அரசு	: —	மன்னன்	: —
ஆட்சி ஆண்டு	: —	வரலாற்று ஆண்டு	: கி.பி. 13-ஆம் நூற்றாண்டு

இடம் : வாலீச்வரர் கோயில் கருவறையின் கிழக்குச் சுவரில் உள்ளது.

குறிப்புரை : கல்வெட்டின் ஒரு பகுதியே உள்ளது.

கல்வெட்டு :

- 1 . க் கணக்குக் காணியும் இக்கோயில் நாற்பது . .
- 2 . ஆக விலைக்குறி நிச்சயித்து நூறுக்கால் . .
- 3 . கொள்ளப் பற்றிக் கொண்ட [பணம்¹] ரூபி இப் . .
- 4 . கணக்குக் காணியும் ஊர்க்கணக்குக் கா . .
- 5 . இந்தக் காணிஆட்சி விற்று ஒற்றி ப்ரதி முஹதா² . .
- 6 . கக் கடலதாகவும் இக்காணி ஆ . .

1. பணம் என்பது குறி ஒன்றினால் காட்டப்பட்டுள்ளது.
2. ப்ரதி க்ரஹதா.

மாவட்டம்	: சென்னை	வட்டம்	: தென் சென்னை
ஊர்	: மயிலாப்பூர்	ஊர்க் கல்வெட்டு எண்	} 61
இந்திய கல்வெட்டு ஆண்டு அறிக்கை	} —	மூன் பதிப்பு	
எழுத்து		: தமிழ்	மொழி
அரசு	: —	மன்னன்	: —
ஆட்சி ஆண்டு	: —	வரலாற்று ஆண்டு	: கி. பி. 15 அல்லது 16-ஆம் நூற்றாண்டு

இடம் : வாலீச்வரர் கோயில் அந்தராளத்தின் கிழக்குச் சுவரில் உள்ளது.

குறிப்புரை : கல்வெட்டின் ஒரு பகுதியே உள்ளது.

கல்வெட்டு :

- 1 . முடையார் நாயனாற்கு ந . .
- 2 . சேர பாண்டியந் திருப்ப . .
- 3 . சேர மத்தியன் குனிக்கு . .
- 4 . டலத்து ஆழர் கோட்ட . .
- 5 . கெல்லைக்கு உள்பட்ட . .
- 6 . னம் திருவிடைஆட்டம் ப . .

மாவட்டம் : சென்னை
 ஊர் : மயிலாப்பூர்
 இந்திய கல்வெட்டு
 ஆண்டு அறிக்கை } —
 எழுத்து : தமிழ்
 அரசு : சோழர்
 ஆட்சி ஆண்டு : —

வட்டம் : தென் சென்னை
 ஊர்க் கல்வெட்டு
 எண் } 62
 முன் பதிப்பு : —
 மொழி : தமிழ்
 மன்னன் : முதற் குலோத்துங்கன்
 வரலாற்று ஆண்டு : கி. பி. 11—12-ஆம்
 நூற்றாண்டு

இடம் : வாலிச்வரர் கோயில் அந்தராள நுழை வாயில் வலது பக்கக் கல்லில் உள்ளது.

குறிப்புரை : முதற் குலோத்துங்க சோழன் கல்வெட்டின் மெய்க்கிர்த்திப் பகுதி.

கல்வெட்டு :

- 1 ஷ்[ஷ்] . .
- 2 . டந்தை டெ . .
- 3 வகத்திருப்ப[க்]
- 4 மளவிலா . .
- 5 முந்த விழா . .
- 6 யிற்குடி ம . .

மாவட்டம்	: சென்னை	வட்டம்	: தென் சென்னை
ஊர்	: மயிலாப்பூர்	ஊர்க் கல்வெட்டு எண்	} 63
இந்திய கல்வெட்டு ஆண்டு அறிக்கை	: —	முன் பதிப்பு	
எழுத்து	: தமிழ்	மொழி	: தமிழ்
அரசு	: —	மன்னன்	: —
ஆட்சி ஆண்டு	: —	வரலாற்று ஆண்டு	: கி. பி. 13-ஆம் நூற்றாண்டு

இடம் : வாலீச்வரர் கோயில் மகாமண்டபத் தரையில் உள்ளது.

குறிப்புரை : [தொ]ண்ணூறு (ஆடு?) பெற்றுக்கொண்டு நெய் அளிக்க சம்மதித்ததைத் தெரிவிக்கிறது.

கல்வெட்டு:

- 1 . ண்ணூறும் கைக்கொண்[டு] . .
- 2 . ானேகை பண்ணிக் குடுத்தோ[ம்] . .
- 3 இப்பட்டின முத்தக்கோன் இ . .
- 4 . லே இவன் மருமகன் கண்ணன் . .
- 5 . . . கொ[ண்டு] நெய் அளக்க கட . .

மாவட்டம் : சென்னை
 ஊர் : மயிலாப்பூர்
 இந்திய கல்வெட்டு }
 ஆண்டு அறிக்கை } —
 எழுத்து : தமிழ்
 அரசு : —
 ஆட்சி ஆண்டு : —

வட்டம் : தென் சென்னை
 ஊர்க் கல்வெட்டு }
 எண் } 64
 முன் பதிப்பு : —
 மொழி : தமிழ்
 மன்னன் : —
 வரலாற்று ஆண்டு : சமார் கி.பி. 14-ஆம்
 நூற்றாண்டு

இடம் : வாலிச்வரர் கோயில் கருவறையின் தரையில் உள்ளது.

குறிப்புரை : கல்வெட்டின் ஒரு பகுதியே உள்ளது. நிலங்களின் அளவுகளைக் குறிக்கிறது.

கல்வெட்டு :

- 1 . த் தலைமாட்டில் பனையும் குளங்களு . .
- 2 . [டி]யான் எத்தம் குழி நூநூயிகு கெ . .
- 3 . ழி உாநூய காமகோடி குழி கூகயிச . .
- 4 . கூயிரு கணக்கன் படி தடி . ண்ண . .

மாவட்டம்	: சென்னை	வட்டம்	: தென் சென்னை
ஊர்	: மயிலாப்பூர்	ஊர்க் கல்வெட்டு எண்	} 65
இந்திய கல்வெட்டு ஆண்டு அறிக்கை	} —	மூன் பதிப்பு	
எழுத்து		: தமிழ்	மொழி
அரசு	: பல்லவர்	மன்னன்	: கோப்பெ[பருஞ்சிங்கள]
ஆட்சி ஆண்டு	: —	வரலாற்று ஆண்டு	: கி. பி. 13-ஆம் நூற்றாண்டு

இடம் : வாலீசுவரர் கோயில் கிழக்குச் சுவரின் அடிப்பகுதியில் உள்ளது.

குறிப்புரை : திருவான்மியூர் உடையார் உலகாளுடைய நாயனாருக்கு விளக்கு வைப்பதற்காக மலிகிழான் வடுகநாதன் தில்லைநாயகன் மூன்று காசுகள் சிவ[பிராமணர்]களிடம் ஒப்படைத்ததைக் குறிக்கிறது.

கல்வெட்டு:

- 1 ஷ்ஷீ ஸ்ரீ சகல புவனச் சக்கரவத்திகள் ஸ்ரீ கோப்டெ . .
- 2 யங்கொண்டசோழ மண்டலத்துப் புலியூர்க் கோட்டமான குலே[ா] . .
- 3 த் திருவான்மியூர் உடையார் உலகாளுடைய நாயனார்க்கு இம் மண்டலத்து . .
- 4 மலிகிழான் வடுகநாதன் தில்லைநாயகன் இந்நாயனார்க்குச் சந்திராதி . .
- 5 ளக்கு ஒன்றுக்கு இட்ட மாடை ஊ இம்மாடை மூன்றும் இக் கோயில் சிவ . .
- 6 த்தவரை சந்தி விளக்கு எரிக்கக் கடவோமாகச் சிலாலேகைப் ப . .

மாவட்டம்	சென்னை	வட்டம்	: தென் சென்னை
ஊர்	: மயிலாப்பூர்	ஊர்க் கல்வெட்டு எண்	} 66
இந்திய கல்வெட்டு ஆண்டு அறிக்கை	}	முன் பதிப்பு	
எழுத்து		: தமிழ்	மொழி
அரசு	: தெலுங்கு சோழர்	மன்னன்	: மதுராந்தகப் பொத்தப்பி சோழர்
ஆட்சி ஆண்டு	:	வரலாற்று ஆண்டு	: கி. பி. 13-ஆம் நூற்றாண்டு

இடம் : வாலிசுவரர் கோயில் வெளிச் சுற்றுச் சுவரில் (வெளிப் புறம்) உள்ளது.

குறிப்புரை : ஒரு வரி மட்டும் உள்ளது. அதுவும் ஒரு பகுதி மட்டுமே காணப்படுகிறது.

கல்வெட்டு:

1 . துராந்தகப் பொத்த .

மாவட்டம் : சென்னை
 ஊர் : மயிலாப்பூர்
 இந்திய கல்வெட்டு
 ஆண்டு அறிக்கை } —
 எழுத்து : தமிழ்
 அரசு : சோழர்
 ஆட்சி ஆண்டு : —

வட்டம் : தென் சென்னை
 ஊர்க் கல்வெட்டு
 எண் } 67
 முன் பதிப்பு : —
 மொழி : தமிழ்
 மன்னன் : முதற் குலோத்துங்கன்
 வரலாற்று ஆண்டு : கி. பி. 11—12-ஆம்
 நூற்றாண்டு

இடம் : வாலிச்வரர் கோயில் சண்டிகேசுவரர் ஆலயத்தின் மேல் முகட்டில் உள்ளது.

குறிப்புரை : முதலாம் குலோத்துங்க சோழனின் மெய்க்கீர்த்திப் பகுதியாகும்.

கல்வெட்டு

- 1 . மே யணியாகவுஞ் செங்கோலோச்சிக் கருங்க . .
- 2 . மணிமுடி சூடி மீனவர் நிலை கெட வில்லவர் கொலை . .

மாவட்டம்	: சென்னை	வட்டம்	: தென் சென்னை
ஊர்	: மயிலாப்பூர்	ஊர்க் கல்வெட்டு எண்	} 68
இந்திய கல்வெட்டு ஆண்டு அறிக்கை	} —	முன் பதிப்பு	
எழுத்து		: தமிழ்	மொழி
அரசு	: பல்லவர் ?	மன்னன்	: கோப்பெருஞ்சிங்கன் ?
ஆட்சி ஆண்டு	: —	வரலாற்று ஆண்டு	: கி. பி. 13-ஆம் நாற்றாண்டு

இடம் : வாலிச்சுவரர் கோயில் வெளிச் சுற்றின் வடக்குச் சுவரில் (வெளிப் புறம்) உள்ளது.

குறிப்புரை : உலகாளுடைய நாயனார் கோயிலுக்கு ஒற்றிஅரசன் ஒரு நுந்தா
விளக்கு வைத்ததைக் குறிக்கிறது.

கல்வெட்டு :

- 1 ஷ்ஷி ஸ்ரீ சகல புவ[ன] . .
- 2 ஜயங்கொண்ட சோழ . .
- 3 உடையார் உலகாளுடை . .
- 4 மகன் ஒற்றிஅரசனான கு . .
- 5 க . த் திருநுந்தா விளக்கு ஒ . .

மாவட்டம் : சென்னை
 ஊர் : மயிலாப்பூர்
 இந்திய கல்வெட்டு
 ஆண்டு அழிக்கை } —
 எழுத்து : தமிழ்
 அரசு : —
 ஆட்சி ஆண்டு : —

வட்டம் : தென் சென்னை
 ஊர்க் கல்வெட்டு
 எண் } 69
 முன் பதிப்பு : —
 மொழி : தமிழ்
 மன்னன் : —
 வரலாற்று ஆண்டு : கி. பி. 13-ஆம்
 நூற்றாண்டு

இடம் : வாலீசுவரர் கோயில் வெளிச் சுற்றுச் சுவரில் உள்ள கோட்டத்தில் உள்ளது.

குறிப்புரை : கல்வெட்டின் ஒரு பகுதியே உள்ளது.

கல்வெட்டு :

- 1 . னீத் திருணை . .
- 2 . ன் பட்டணை உ
- 3 . படுலுர் நாட்டே . .
- 4 . வளநிலங் டெகா /
- 5 . பட்டி தர[ஓ] . .

மாவட்டம்	: சென்னை	வட்டம்	: தென் சென்னை
ஊர்	: மயிலாப்பூர்	ஊர்க் கல்வெட்டு எண்	} 70
இத்திய கல்வெட்டு ஆண்டு அதிகை	} —	முன் பதிப்பு	
எழுத்து		: தமிழ்	மொழி
அரசு	: —	மன்னன்	: —
ஆட்சி ஆண்டு	: —	வரலாற்று ஆண்டு	: கி. பி. 11 அல்லது 12-ஆம் நூற்றாண்டு

இடம் : வாலிச்வரர் கோயில் திருச்சுற்றின் மேற்குச் சுவரில் உள்ளது.

குறிப்புரை : ஒருவர் கொடையளித்த நெல்லைப் பெற்றுக் கொண்டு அறவோலை எழுதிக் கொடுத்ததைக் குறிக்கிறது.

கல்வெட்டு:

- 1 நாழி தேவந் மரக்காலால் குடுத்த நெல்லு நாற் . .
- 2 [செலுத்தக் கடவோ[மட]க ஸம்மதித்து அறவோ[லை] . .

மாவட்டம் :	சென்னை	வட்டம் :	தென் சென்னை
ஊர் :	மயிலாப்பூர்	ஊர்க் கல்வெட்டு எண்	} 71
இந்நிய கல்வெட்டு ஆண்டு அறிக்கை	} —	முன் பதிப்பு :	
எழுத்து :		தமிழ்	மொழி :
அரசு :	—	மன்னன் :	—
ஆட்சி ஆண்டு :	—	வரலாற்று ஆண்டு :	சுமார் கி.பி. 14-ஆம் நூற்றாண்டு

இடம் : வாலிச்வரர் கோயில் தெற்கு சுற்றுச் சுவரில் உள்ளது.

குறிப்புரை : கல்வெட்டு மிகவும் சிதைந்துள்ளது.

கல்வெட்டு :

- 1 . கக் குடுத்தேன் இந்த . .
- 2 . [டு]பாதுவும் பேர்காரியும் . .
- 3 . மன்றும் கன்று மே . .
- 4 . த வி[ட்ட] பணம்¹ சச ஆக
- 5 . தாவ . அத . . டு . .

1. பணம் என்பது குறி ஒன்றினால் காட்டப்பட்டுள்ளது.

மாலட்டம்	: சென்னை	வட்டம்	: தென் சென்னை
ஊர்	: மயிலாப்பூர்	ஊர்க் கல்வெட்டு எண்	} .72
இந்திய கல்வெட்டு ஆண்டு அறிக்கை	} —	முன் பதிப்பு	
எழுத்து		: தமிழ்	மொழி
அரசு	: —	மன்னள்	: —
ஆட்சி ஆண்டு	: —	வரலாற்று ஆண்டு	: கி. பி. 13-ஆம் நூற்றாண்டு

இடம் : வாலீசுவரர் கோயில் தெற்கு சுற்றுச் சுவரில் (வெளிப் புறம்) உள்ளது.

குறிப்புரை : கல்வெட்டின் ஒரு பகுதியே உள்ளது.

கல்வெட்டு :

- 1 . [டையா[ர்]க்கும் . . . கைக் . . வாணிகக
- 2 . சவர்க்கு பணித்தா[ர்]க்கு திரு[வு]ண்ணாழி வகைக்கு இ . .
- 3 . விட்டு விசையகண்டகோபால தேவர்க்கு ந . .
- 4 . திருநாமத்துக்காணி நிலத்தில் சிவநு . . .
- 5 . ணம் ாளயிரு ம் விசையகண்டகோ . .
- 6 . லமாகக் காணிக்கைக்கு சிங்க[ன்] மயி . .

மாவட்டம் : சென்னை

ஊர் : மயிலாப்பூர்

இந்திய கல்வெட்டு
ஆண்டு அறிக்கை } —

எழுத்து : தமிழ்

அரசு : —

ஆட்சி ஆண்டு : —

வட்டம் : தென் சென்னை

ஊர்க் கல்வெட்டு
எண் } 73

முன் பதிப்பு : —

மொழி : தமிழ்

மன்னன் : —

வரலாற்று ஆண்டு : கி. பி. 12 அல்லது
13-ஆம் நூற்றாண்டு

இடம் : வாலீசுவரர் கோயில் கருவறையின் முன் தரையில் உள்ளது.

குறிப்புரை : கல்வெட்டின் ஒரு பகுதியே உள்ளது.

கல்வெட்டு:

- 1 . முக் . . ௨௫¹ ம் இறை
- 2 . ய்வதாகத் திருமலையி
- 3 . ற் தாநத்தோம் இத்தன்ம

மாவட்டம்	: சென்னை	வட்டம்	: தென் சென்னை
ஊர்	: மயிலாப்பூர்	ஊர்க் கல்வெட்டு எண்	} 74
இந்திய கல்வெட்டு ஆண்டு அறிக்கை	} —	முன் பதிப்பு	
எழுத்து		: தமிழ்	மொழி
அரசு	: —	மன்னன்	: —
ஆட்டு ஆண்டு	: —	வரலாற்று ஆண்டு	: கி. பி. 13-ஆம் நூற்றாண்டு

இடம் : வாலிச்வரர் கோயில் சுருவறையின் முன் உள்ள தரையில் உள்ளது.

குறிப்புரை : நிலம் விற்றதைக் குறிப்பதாகத் தெரிகிறது.

கல்வெட்டு :

- 1 . [காமத்தெள்ள] யிந்நொயற்க்கா அருள . .
- 2 . பண்ணிக் குடுத்த பரிசாவது திருமயிலாப் . .
- 3 . . ம் மிகுதிக் குறைவு உட்பட்ட கழஞ்சு¹ [கங] இக் . .
- 4 . ணங்கான் எம்மில் இசைந்த விலைபி . .
- 5 . ன்னூறும் சுற்றில் மரமும் சண்டேசு . .
- 6 . மாணம் பண்ணிக் குடுத்தோம் தவ . .
- 7 . ம் இப்படிக்கு அருளாள[வ்]ரன் எழுத்து

1. கழஞ்சு என்பது குறியாக் காட்டப் பட்டுள்ளது.

மாலட்டம்	: சென்னை	வட்டம்	: தென் சென்னை
ஊர்	: மயிலாப்பூர்	ஊர்க் கல்வெட்டு எண்	} 75
இந்திய கல்வெட்டு ஆண்டு அறிக்கை	} —	முன் பதிப்பு	
எழுத்து		: தமிழ்	மொழி
அரசு	சோழர்	மன்னன்	: முதல் இராசாதி ராசன்?
ஆட்சி ஆண்டு	: —	வரலாற்று ஆண்டு	: கி. பி. 11-ஆம் நூற்றாண்டு

இடம் : வாலிச்வரர் கோயில் கருவறையின் முன் உள்ள மண்டபத் தரை மீது உள்ளது.

குறிப்புரை : முதலாம் இராசாதிராசனின் மெய்க்கீர்த்திப் பகுதியாகத் தெரிகிறது.

கல்வெட்டு :

- 1
- 2 சிலைச்சொ
- 3 . காந்தளூர்ச் சாலை கல த
- 4 ரையும் அல
- 5 கன்னகுச்சியர்
- 6 . [டு]பான்னணிமுடித் தலை தடிந்து . ன்
- 7 . ாடிப்படை யேவிக் கன்னாடகர் விடுக
- 8 தன்னாடையிற் றமிட்பரணி கொ
- 9 . . டான்றூர் வச்சிரடு வான் விச்சயன்
- 10 . ருந்த¹ளித்த வ

1. 'த' நும் 'த'வும் இணைத்தெழுதப் பட்டுள்ளது.

மாலட்டம்	: சென்னை	வட்டம்	: தென் சென்னை
ஊர்	: மயிலாப்பூர்	ஊர்க் கல்வெட்டு எண்	} 76
இந்திய கல்வெட்டு ஆண்டு அறிக்கை	} —	முன் பதிப்பு	
எழுத்து		: தமிழ்	மொழி
அரசு	: —	மன்னன்	: —
ஆட்சி ஆண்டு	: —	வரலாற்ற ஆண்டு	: கி. பி. 14 ஆல்லது 15-ஆம் நூற்றாண்டு

இடம் : வாலிவரர் கோயில் நவக்கிரஹ ஆலயத்தின் தரையில் உள்ளது.

குறிப்புரை : கையெழுத்திட்டோரின் பெயர்கள் சில குறிக்கப் பட்டுள்ளன.

கல்வெட்டு :

- 1 . ணக்கா . னன் எழுத்து இவை வெ . .
- 2 . வற்காடு கிழான் மண்டில மருவின . .
- 3 . எழுத்து இவை நரசிங்கராயன் எ[ழுத்து] இ . .
- 4 . களப்பாளன்
- 5 . [த்து] இத்தஊம் லுய¹

மாஸ்டம் : சென்னை
 ஊர் : மயிலாப்பூர்
 இந்திய கல்வெட்டு }
 ஆண்டு அறிக்கை } —
 எழுத்து : தமிழ்
 அரசு : —
 ஆட்சி ஆண்டு : —

லட்டம் : தென் சென்னை
 ஊர்க் கல்வெட்டு } 77
 எண் }
 முன் பதிப்பு : —
 மொழி : தமிழ்
 மன்னன் : —
 வரலாற்று ஆண்டு : சுமார் கி.பி. 16-ஆம் நூற்றாண்டு

இடம் : காரணீசுவரர் கோயில் கருவறையின் தெற்குச் சுவரில் உள்ளது.

குறிப்புரை : சிவன் கோயிலுக்கு நிலம் விற்ற செய்தியைக் குறிக்கிறது.

கல்வெட்டு :

- 1 . [சி]ங்கராயர்த் தனுற் . .
- 2 . [எ]ன்னோபாதி தரை . .
- 3 . சண்டேசுர தேவர்க் . .
- 4 . இருநூற்று [நாற்]பத்து இ . .
- 5 . . களுற்க் கைக்கொ . .

மாவட்டம்	: சென்னை	வட்டம்	: தென் சென்னை
ஊர்	: மயிலாப்பூர்	ஊர்க் கல்வெட்டு எண்	: 78
இந்திய கல்வெட்டு ஆண்டு அறிக்கை	: —	முன் பதிப்பு	: —
எழுத்து	: தமிழ்	மொழி	: தமிழ்
அரசு	: —	மன்னன்	: —
ஆட்சி ஆண்டு	: 18-ஆம் ஆண்டு	வரலாற்று ஆண்டு	: சமார் கி. பி. 13-ஆம் நூற்றாண்டு.

இடம் : காரணீசுவரர் கோயில் கருவறையின் தெற்குச் சுவரில் உள்ளது.

குறிப்புரை : கோட்டூர் நாட்டைச் சேர்ந்த திருவான்மியூர் இறைவர்க்கு நுந்தாவிளக்கு ஒன்று எரிய வைப்பதற்காக [முப்]பத்திரண்டு பசு ஒரு காளை ஆகியவற்றைக் கொடுத்ததைக் குறிக்கிறது.

கல்வெட்டு:

- 1 . தேவற்கு யாண்டு யிஅ வது . .
- 2 . ட்டூர் நாட்டு திருவான்மியூர் . .
- 3 . [ந]ாடாழ்வான் வளையம் முக . .
- 4 . [ன்] வைத்த திரு நுந்தா விளக்கு . .
- 5 . பத்திரண்டும் இஷஹம்¹ ஒன் . .

1. இஷபம்: காளை

மாவட்டம்	: சென்னை	வட்டம்	: தென் சென்னை
ஊர்	: மயிலாப்பூர்	ஊர்க் கல்வெட்டு எண்	} 79
இந்திய கல்வெட்டு ஆண்டு அறிக்கை	} —	முன் பதிப்பு	
எழுத்து		: தமிழ்	மொழி
அரசு	: —	மன்னன்	: —
ஆட்சி ஆண்டு	: —	வரலாற்று ஆண்டு	: கி. பி. 13-ஆம் நூற்றாண்டு

இடம் : காரணீச்வரர் கோயில் அந்தராளத்தின் தெற்குச் சுவரில் உள்ளது.

குறிப்புரை : பொன்னம்பலக்கூத்தரும் மற்றொருவரும் காணி விற்றதைக் குறிப்பதாகத் தெரிகிறது.

கல்வெட்டு:

- 1 . கோயிலில் தானத்தாற்கும் மஹேஸ்வர¹ . .
- 2 . ம்பலக் கூத்தரும் இலிருவரோம் காணி வி . .
- 3 . ரர் விழுப்பரையர் ஒபாதி நாலில் ஒன்[று] . .
- 4 . மரம் இற்றை நாள் இவர்களுக்கு விற்று . .
- 5 . ரிசி படிக்கு. பணம்² யிரு இப்பணம் ப[தின்] அஞ்ச . .
- 6 . த்தில் கரை எங்களுக்கே மரமாக விற் . .
- 7 . ம் மேல்ப்படி பொன்னம்பலக் கூத்தரும் . .

1. மகேசுவர

2. பணம் என்பது குறியால் காட்டப்பட்டுள்ளது.

மாவட்டம்	: சென்னை	வட்டம்	: தென் சென்னை
ஊர்	: மயிலாப்பூர்	ஊர்க் கல்வெட்டு எண்	} 80
இந்திய கல்வெட்டு ஆண்டு அறிக்கை	} —	முன் பதிப்பு	
எழுத்து		: தமிழ்	மொழி
அரசு	: —	மன்னன்	: —
ஆட்சி ஆண்டு	: —	வரலாற்று ஆண்டு	: கி. பி. 15 அல்லது 16-ஆம் நூற்றாண்டு

இடம் : காரணீசுவரர் கோயில் மஹாமண்டபத்தின் சுவரில் உள்ளது.

குறிப்புரை : தை மாதத்தில் நிலம் விற்ற செய்தியைக் குறிக்கிறது. திருவான்மியூர்
உலகாளுடைய நாயனரைக் குறிக்கிறது.

கல்வெட்டு :

- 1 . உலகாளுடைய நாயனர்கு . .
- 2 . ம் தை மாதம் விற்ற . . . ல்
- 3 . க்கு எம்மில் இசை
- 4 . காளுடைய நாயநா
- 5 . கை பண்ணிக் குடு ம் . .

மாவட்டம்	: சென்னை	வட்டம்	: தென் சென்னை
ஊர்	: மயிலாப்பூர்	ஊர்க் கல்வெட்டு எண்	} 81
இந்திய கல்வெட்டு ஆண்டு அறிக்கை	} —	முன் பதிப்பு	
எழுத்து		: தமிழ்	மொழி
அரசு	: —	மன்னன்	: —
ஆட்சி ஆண்டு	: —	வரலாற்று ஆண்டு	: கி. பி. 12-ஆம் நூற்றாண்டு

இடம் : காரணீசுவரர் கோயில் அர்த்த மண்டபத்தின் தெற்குச் சுவரில் உள்ளது.

குறிப்புரை : புலியூர்க் கோட்டத்து [திருவான்மியூர்] உலகாளுடைய நாயனாருக்கு குமாரந்தை தேவன் என்பான் ஒரு சந்தி விளக்கு வைத்ததைக் குறிக்கிறது. இக்கல்வில் மற்றொரு கல்வெட்டின் பகுதியும் காணப்படுகிறது.

கல்வெட்டு :

- 1 வீழ்வி பீ அஹுவனச் சக்க . .
- 2 மண்டலத்துப் புலியூர்க் கோட்ட . .
- 3 யார் உலகாளுடைய நாயனார்க்கு ஈ . .
- 4 கரில் குமாரந்தை தேவனை வடு . .
- 5 விளக்கு க இவ்விளக்கு ஒன்றுக்கு . .
- 6 சந்தி விளக்கு எரிப்பதாக இக்கோ . .
- 7 ன் அரசதியாகரபட்டனும்¹, பெருமாள் . .
- 8 [இந்நா]ட்டாரோம் கைக் கொண்டு சந்[தி] . .
- 9 . . . ஹஸூர ஈஹெ[ஶ]

(திருப்புக)

1. அரசதிவாகர பட்டனும் என்று படிக்கவும்.

இரண்டாம் கல்வெட்டின் பகுதி.

- 1 . க்கு
- 2 . டை இரண்டு இ
- 3 . திராதித்த
- 4 . காயில்

மாவட்டம்	: சென்னை	வட்டம்	: தென் சென்னை
ஊர்	: மயிலாப்பூர்	ஊர்க் கல்வெட்டு எண்	} 82
இந்திய கல்வெட்டு ஆண்டு அறிக்கை	} —	முன் பதிப்பு	
எழுத்து		: தமிழ்	மொழி
அரசு	: —	மன்னன்	: —
ஆட்சி ஆண்டு	: —	வரலாற்று ஆண்டு	: சுமார் கி.பி. 14-ஆம் நூற்றாண்டு

இடம் : காரணீச்வரர் கோயில் பொற்கொடியம்மன் ஆலயத்தின் வடக்குச் சுவரில் உள்ளது.

குறிப்புரை : கல்வெட்டின் ஒரு பகுதியே உள்ளது.

கல்வெட்டு :

- 1 . ஓ ஸ்வசுவரத்து¹ ஓ . .
- 2 . குலோத்துங்கசோழ வள . .
- 3 . நிறைவற நிறைந்து குறைவ . .
- 4 . கள் பாட்டன்மார் மே . .
- 5 . கைப்பற்ற இம்மனை க . .
- 6 . கொண்டபடிக்கு விள . .
- 7 . தெற்கு ஆவுடையார் மனை . .

1. ஸ்வசுவரத்து.

மாவட்டம்	: சென்னை	வட்டம்	: தென் சென்னை
ஊர்	: மயிலாப்பூர்	ஊர்க் கல்வெட்டு எண்	} 83
இந்திய கல்வெட்டு ஆண்டு அறிக்கை	} —	முன் பதிப்பு	
எழுத்து		: தமிழ்	மொழி
அரசு	: —	மன்னன்	: —
ஆட்சி ஆண்டு	: —	வுரவாற்று ஆண்டு	: கி. பி. 15 அல்லது 16-ஆம் நூற்றாண்டு

இடம் : காரணீசுவரர் கோயில் பொற்கொடியம்மன் ஆலயச் சுவரில் உள்ளது.

குறிப்புரை : கல்வெட்டின் ஒரு பகுதியே உள்ளது.

கல்வெட்டு:

- 1 . சுஷத்து ஸஷ்தி[யு]¹ . .
- 2 . இத்திருவான்மியு . .
- 3 . ஹுணரில்² காஞ்சி க . .
- 4 . ண்டுடைமை . .
- 5 . சொல்லுகை . .
- 6 . லைத்திருவிக . .

-
1. ஸப்தமியு
 2. ஹமணரில்

மாவட்டம் : சென்னை
 ஊர் : மயிலாப்பூர்
 இந்திய கல்வெட்டு
 ஆண்டு அறிக்கை } —
 எழுத்து : தமிழ்
 அரசு : சோழர்
 ஆட்சி ஆண்டு : —

வட்டம் : தென் சென்னை
 ஊர்க் கல்வெட்டு
 எண் } 84
 முன் பதிப்பு : —
 மொழி : தமிழ்
 மன்னன் : விக்கிரமசோழ தேவர்
 வரலாற்று ஆண்டு : கி. பி. 12-ஆம்
 நூற்றாண்டு

இடம் : காரணீசுவரர் கோயில் மஹாமண்டப மேல் முகட்டின் மீது உள்ளது.

குறிப்புரை : சிவபிராமணர் சிவர் திருவான்மியூருடையாருக்கு திருநூந்தா வீளக்கு எரிப்பதற்கு
 கொடையளித்ததைக் குறிக்கிறது.

கல்வெட்டு :

- 1 [பகூராந] சீஹுவனச்சக்கரவத்திகள்¹ ஸ்ரீ விக்கிரமசோழ
 தேவர்க்கு ய . .
- 2 க்கொண்டார் வளநாட்டுத் திரைமூர் நாட்டுச் சாத்தமங்கலத்துச்
 சாத்தமங்கலமுடை . .
- 3 க்கல் ஜயங்கொண்டசோழ மண்டலத்துக் குலோத்துங்கசோழ
 வளநாட்டு . .
- 4 ளுடையார் திருவான்மியூருடையார் கோயிலில் சிவபிராமணன்
 மௌடிமந்² ஊனமிலி . .

(திருப்பவும்)

1. திரிபுவனச்சக்கரவத்திகள்.
 2. கௌதமந்.

- 5 ரையன் சோழதேவனும் காவ்யபந்³ படம்பக்கநாயகனும் மௌடி-
மந்⁴ திருவனந்தீசபட்
- 6 உள்ளிட்ட சிவபிராமணரோம் சாத்தமங்கலமுடையான் [வ]ழி
கொண்ட . .
- 7 [ய]ார் திருவான்மியூருடையார்க்கு சந்திராதித்தவரை திரு நுந்தா
விளக்கு எரிப்பதற்க்கு ஸம்மதி .

3. காவ்யபந்.

4. கௌதமந்.

மாவட்டம்	சென்னை	வட்டம்	: தென் சென்னை
ஊர்	: மயிலாப்பூர்	ஊர்க் கல்வெட்டு எண்	} 85
இந்திய கல்வெட்டு ஆண்டு அறிக்கை	}	முன் பதிப்பு	
எழுத்து		: தமிழ்	மொழி
அரசு	: —	மன்னன்	: —
ஆட்சி ஆண்டு	: —	வரலாற்று ஆண்டு	: கி. பி. 13-ஆம் நூற்றாண்டு

இடம் : காரணீசுவரர் கோயில் திருச்சுற்றின் வடக்குச் சுவரில் உள்ளது.

குறிப்புரை : கல்வெட்டின் ஒரு பகுதியே உள்ளது.

கல்வெட்டு :

- 1 . க்கு யாண்டு . .
- 2 . குலோத்துங்க .

மாவட்டம்	: சென்னை	வட்டம்	: தென் சென்னை
ஊர்	: மயிலாப்பூர்	ஊர்க் கல்வெட்டு எண்	} 86
இந்திய கல்வெட்டு ஆண்டு அறிக்கை	} —	முன் பதிப்பு	
எழுத்து		: தமிழ்	மொழி
அரசு	: சோழர்	மன்னன்	: மூன்றாம் குலோத்தங்கன்
ஆட்சி ஆண்டு	: —	வரலாற்று ஆண்டு	: கி. பி. 12 அல்லது 13-ஆம் நூற்றாண்டு

இடம் : காரணீசுவரர் கோயில் திருச்சுற்றின் வடக்குச் சுவரில் உள்ளது.

குறிப்புரை : ஆளவந்தபிள்ளையான அன்னதானநங்கை என்பாள் கோட்டூர் நாட்டுத் திருவான்மியூரில் உள்ள உலகாளுடைய நாயனாருக்கு நான்கு பசுக்களையும் நான்கு கன்றுகளையும் அளித்ததைக் குறிக்கிறது.

கல்வெட்டு :

- 1 . ரையும் பாண்டியன் முடித்தலையும் கொண்டருளிய ஸ்ரீ கு . .
- 2 . களத்தூர் கோட்டத்து பொன்விளைந்தகளத்தூர் பெருந்திருக்கே . .
- 3 . ஆளவந்தபிள்ளையான அன்னதானநங்கை ஜயங்கொண்ட . .
- 4 . காட்டூர் நாட்டுத் திருவான்மியூரில் உலகாளுடைய நாய . .
- 5 . ள் விட்ட பசு நாலுங் கன்று நாலும் இவை ஷ்டாவிக்க¹ இட்ட [வ] . .

(திருப்பவும்)

- 6 . ம் ஸ்ரீ ஹண்டாரத்தில் ஓடுக்குக் கொண்டு ஊராஜி² .
7 . தாக ஸிவாஜேபை³ செய்வித்தோம். கெ . .
8 . ஸ்ரீ ரகை⁴ நன்றாக ல்ல

-
2. சந்திராதி
3. சிலாலேகை

மாவட்டம்	: சென்னை	வட்டம்	: தென் சென்னை
ஊர்	: மயிலாப்பூர்	ஊர்க் கல்வெட்டு எண்	} 87
இந்திய கல்வெட்டு ஆண்டு அறிக்கை	} —	முன் பதிப்பு	
எழுத்து		: தமிழ்	மொழி
அரசு	: —	மன்னன்	: —
ஆட்சி ஆண்டு	: 12-ஆம் ஆண்டு	வரலாற்று ஆண்டு	: கி. பி. 12-ஆம் நாற்றாண்டு

இடம் : காரணீச்வரர் கோயில் திருச்சுற்றின் மேற்குச் சுவரில் உள்ளது.

குறிப்புரை : இப்பொழுதிருக்கும் பல்லாவரம் பல்லாபுரம் எனக் குறிக்கப்படுகிறது.

கல்வெட்டு:

- 1 . யி[௨] ஆவது பல்லர் புரமான வா . .
- 2 . ாண்ட மண்டலத்து முத்தாற் . .
- 3 . பலமுடையான் கும . ர சூரி . .
- 4 . ய நாட்டு முன்னலூரான் திருநி . .
- 5 . கானேன் கொண்ட . .

மாவட்டம்	சென்னை	வட்டம்	: தென் சென்னை
ஊர்	: மயிலாப்பூர்	ஊர்க் கல்வெட்டு எண்	} 88
இந்திய கல்வெட்டு ஆண்டு அறிக்கை	} —	முன் பதிப்பு	
எழுத்து		: தமிழ்	மொழி
அரசு	: —	மன்னன்	: —
ஆட்சி ஆண்டு	: —	வரலாற்று ஆண்டு	கி. பி. 15-ஆம் நூற்றாண்டு

இடம் : காரணீச்வரர் கோயில் திருச்சுற்றின் மேற்குச் சுவரில் உள்ளது.

குறிப்புரை : கல்வெட்டின் ஒரு பகுதியே உள்ளது.

கல்வெட்டு :

- 1 . [ச்]சிம உத்திர சமுத்திராதிபதி [ஸ்ரீ] . .
- 2 . இரு நாற்றுத் தொண்ணூற்று . .
- 3 . ந்து துலாநாயற்று பூப-3 பச் . .
- 4 . நாள் ஜெயங்கொண்டசோழ . .
- 5 . ழ வளநாட்டு கோட்டுர் நாட்டு . .
- 6 . சண்டேசுர நாயனார்க்கு இ . .

மாவட்டம்	: சென்னை	வட்டம்	: வட சென்னை
ஊர்	: தண்டையார்பேட்டை	ஊர்க் கல்வெட்டு எண்	} I
இந்திய கல்வெட்டு ஆண்டு அறிக்கை	} —	முன் பதிப்பு	
எழுத்து		: தமிழ்	மொழி
அரசு	: —	மன்னன்	: —
ஆட்சி ஆண்டு	: —	வரலாற்று ஆண்டு	: சக ஆண்டு 1700 கலி ,, 4879 கி.பி. 1778

இடம் : அருணாசலேசுவரர் கோயில் முன்கோபுரத்தின் வலதுபக்கச் சுவரில் உள்ளது.

குறிப்புரை : திருபெரும்புதூர், திருமணம் அருணாசல முதலியார் மகன் முத்துமுனியப்ப முதலியார் என்பார் அருணாசலயீசுவரர் கோயிலையும், உண்ணாமுலையம்மை கோயிலையும், கோபுரத்தையும், பிருசாத பிம்ப மண்டபம், பவிபீடம் முதலானவற்றையும் தன் தாய், தந்தை, குரு ஆகியவர்களின் நினைவாக கட்டிவைத்ததைக் குறிக்கிறது. அந்த இடத்துக்கு அருணாசலயீசுவரர் பேட்டை என்று பெயரிட்டதையும் தெரிவிக்கிறது.

கல்வெட்டு :

- 1 உ
- 2 சிவமயம் சுபமஸ்து
- 3 அகிலாண்டகோடிப் பிறுமான்
- 4 ட நாயகராகிய அருணாசலயீசுவரர்
- 5 உண்ணாமுலையம்மன் கோபுரப்
- 6 பிருசாத பிம்ப மண்டப பெலி
- 7 பீடயித்தியாதிகள் உ
- 8 சுவஸ்தி ஸ்ரீ விசையாப்புணை

(திருப்பவும்)

9 சாலிவாகன சகாப்தம் கௌரவ
 10 வியாப்தம் சதாஅளயிகு பிரப
 11 வாதி கெதாப்தம் நயக உ பரிவ
 12 ற்தமான விளம்பி வருஷம் தை
 13 மீ உயிக உ நாயற்றுக் கிழ
 14 மை சதுற்தெசி பூச நகூத்தி
 15 ரம் ஆயுஷமான நாமயோகம்
 16 வணிகரணம் இப்படிக்கொ
 17 த்த சுபதினத்தில் சென்னப
 18 ட்டணத்திலிருக்குந் துளுவ வெ
 19 வள்ளாழரில் கண்டமகாரிஷி
 20 கோத்திரம் ஸ்ரீ பெரும்புதூர் திரு
 21 மணஞ் செங்கற்குளை முத்து
 22 முதலியார் குமாரன் அருணை
 23 ல முதலியார் செய்விச்ச
 24 தற்மம் உ
 25 நித்திய சதா சேர்வை உ
 26 மேல் எழுதிய திருமணம் அறுணை
 27 ல முதலியார் ஷெ பெண்சாதி அ
 28 லமேலம்மாள் இவர்கள் புத்திரனை
 29 திருமணம் முத்துமுனியப்ப முதலியா
 30 ர் தாய் தகப்பன் குரு ஆத்மா சக குடு
 31 ம்பத்துடன் மோட்சாந்தமாகிய நித்
 32 தியத்தை அறுணைசலயீசுவரை கல்
 33 காறி நடந்து விளங்கும் பணிவிடை
 34 சிவ சங்கல்ப படிக்கி அறுணைசலயீ
 35 சுபரர் ஷ்ரூபி கோபுரம் தெரியிற வரை
 36 ரக்கு¹ம் அறுணைசலயீசுவர பேட்டை எ
 37 ன்று விளங்கும்படி திருவுளத்²தில் பூற

1. 'க' கும் 'கு' ளும் இணைத்தெழுதப்பட்டுள்ளது.

2. 'த்' வரிக்குக் கீழ் எழுதப்பட்டுள்ளது.

38 ணமாய் கடாட்சிக்க யிருக்குற படியா
 39 ல் திருமணம் அறுணைசல மு[த¹]லியார்
 40 ஷெட்டார்சிதமாகிய திரவியத்தில்
 41 அவர் குமாரன் முத்துமுனியப்ப முதலி
 42 யார் துற்மதி ஸ் சித்திரை மீ எ வ
 43 ஆறம்பித்த கோவில் திருப்
 44 பணி யித்தியாதிகள் முதலா
 45 னதும் கோவிலுக்கு வட
 46 வண்டை தென்னண்டை சத்தி
 47 ரங்கள் கருங்கல் மண்டப டே
 48 வலை தண்ணிப் பந்தல் பூை
 49 ச மடம் திருப்படிக் கொள
 50 மும் வாஷு திரித்திநகமுக²
 51 மும் அருணைசலயீசுவரர்
 52 பேட்டையென்று நிச்சை
 53 யிச்சு செயிவித்த பிதுறூ
 54 ச்சித தற்மம் பரிபாலன
 55 சாசனம் வ

-
1. இவ்வெழுத்து கல்வெட்டிக் இல்கை.
 2. 'திரித்தி நகர் முகமும்' என்று இருக்கலாம்.

மாவட்டம்	: சென்னை	வட்டம்	: வட சென்னை
ஊர்	: தண்டையார்பேட்டை	ஊர்க் கல்வெட்டு எண்	} 3
இந்திய கல்வெட்டு ஆண்டு அறிக்கை	} —	முன் பதிப்பு	
எழுத்து		: தமிழ்	மொழி
அரசு	: —	மன்னள்	: —
ஆட்சி ஆண்டு	: —	வரலாற்று ஆண்டு	: சக ஆண்டு 1786 கி.பி. 1864

இடம் : அருணாசலேசுவரர் கோயிலின் எதிரில் உள்ள வீட்டுச் சுவரில் உள்ளது.

குறிப்புரை : இது சென்னை அருணாசலேசுவரன் பேட்டை கோயிலுக்கு எதிரில் உள்ள மடத்தில் வசித்துவந்த முத்துகிருஷ்ண பிரமம் என்பார் துறவறம் மேற்கொண்டு, சொத்துக்களை மடத்திற்கு எழுதி வைத்ததையும், அச்சொத்துக்கள் பின்னர் வரும் சந்நியாகி பரம்பரையால் பராமரிக்கப்பட வேண்டும் என்பதையும் குறிக்கிறது.

கல்வெட்டு :

- 1 உ
- 2 சுபமஸ்து
- 3 சிலாசாதனம்
- 4 முதலாவது சுவஸ்தி ஸ்ரீ விஜயாற்புத சாலிவாகன ச
- 5 காப்தம் களௌசு- . பிரபவாதி-ருள வது உருத்தி
- 6 ரோற்காரி ஸு தை மீ 2 உ சென்னைக்கடுத்த அரு
- 7 ணை[லேசு]வரன்பேட்டை உ கோயில் எதிர் மடத்தில் வா
- 8 சஞ் செய்யும் திருமுலர் மரபு முத்துகிருஷ்ண பிரமம் எ
- 9 முதி வைத்த சிலாசாதனம் என்னவென்றால் இம்மட
- 10 மும் இதைச் சார்ந்த தோட்டமும் ஆகிய இவ்விரண்
- 11 டும் என் சுயாற்சிதமாகையால் இந்த மடத்து தர்மத் (திருப்பவும்)

12 னை எனக்கு பிற்காலம் என்னாலேற்படுத்தும் சந்நியாசியா
 13 ல் என் சமாதிக் கு நித்தியபடி பஞ்ச பருவம் குருபூசை முத
 14 லானதும் நடத்திவரக் கடவது அப்படி தர்ம பரிபாலனம் ந
 15 டாத்தி வருகிறவர் தனது தேகாந்தியத்தில் சந்நியாசி ப
 16 ரம்பரையாலேயே இந்த தர்மத்தை நடாத்தி வரக்கடவர்
 17 களேயன்றி இந்த மடத்தை அல்லது தோட்டத்தை அல்
 18 லது மடத்துச் சொத்துக்களை யேதேனும் கொதுவை
 19 வைக்க விக் கிரயஞ் செய்ய தானங் கொடுக்க எவ்வித
 20 சுதந்திரமுங் கொள்ளக் கூடாது.

21 ௨-ஆவது ஷே என் மடத்தில் என்னாலேற்படுத்தப்பட்ட சத்தி
 22 ரத்துக்கு வேண்டிய ஒழுங்காவது தான் வசிக்கிற
 23 அறை தவிர மற்ற அறைகளைக் குடிக்க கூலிக்கு விட்டு வ
 24 ரும் ரொக்கத்திலும் தோட்டத்தின் வரும்படியிலும் தன்
 25 யாசகத்தின் வரும்படியிலும் ஷே கைங்கர்யத்துக்கு உ
 26 பயோகப்படுத்திக்கொண்டு வருஷ வரியில் வரிகொடு
 27 த்து ஷே மடாலயத்தை பழுது பார்த்து வரக் கடவது.

28 ௩-ஆவது கிரகஸ்தாசிரமத்திலிருந்து நான் வெளிப்
 29 பட்டபடியால் எனது ஞாதிகள் இம்மடத்து தர்மத்தில்
 30 பிரவேசிக்கக் கூடாது அவர்களுக்கு இதிலொரு பாத்
 31 தியமுமில்லை என்பதற்கு கூ௮௫௭ ஸூ குன் மீ ௨௭ உ யி
 32 ல் பிறந்த பாரத்ததும் இந்த மடம் கூ௮௫௭ ஸூத்தி
 33 ல் என் பேரால் மேடோவராயிருக்கிற சொர்ட்டைபிகட்
 34 டும் ஷே தோட்டம் ஷே வருஷத்தில் எத௮௭௨ ிந் நெம்ப
 35 ரில் என் பேரால் பிறந்திருக்கிற கலேக்டர் பில்லாம்பலனு
 36 ம் ஆகிய மூன்றையும் ஒன்றாய் கோர்த்திருப்பதைப் பார்த்
 37 தால் தெரியவரும்

38 ௪-வது கிரஹஸ்தாசிரமத்திலிருக்கப்பட்ட எனது சிஷ்யப்
 39 பரம்பரைகள் மேற்கண்ட பூசை முதலானதுகளுக்கும் உத
 40 வியாயிருந்து தர்ம பரிபாலனம் பண்ணலாமே தவிர ஷே
 41 என் சொத்துகளுக்கும் சிஷ்யாளுக்கும் எவ்வளவும் பா
 42 த்தியமில்லை.

43 டு-வது சமத்திலிருக்கும் போதிய நாயகர் சபையின் சொ
 44 த்துக்கள் இந்த மடத்தில் ஒன்றுமில்லை அதற்கத்தாட்
 45 சி ஷெ பாரத்தில் ஓட்டியிருக்குற முத்திரை கடித தஸ்தா
 46 வேசை பார்த்தால் தெரியவரும் ஆதலால் அவர்களு
 47 க்கும் இதிலொரு பாத்தியமுமில்லை.
 48 கூ-வது இதிலெழுதிய கிரமந்தப்பி எவர்களாவது பிரவேசி
 49 த்தால் அன்னவர்கள் கோஹத்தி பிரம்மஹத்தி செய்த பாபத்தி
 50 ல் அடையக்கடவர்கள் மேலும் அப்படி விரோதமாய் நடந்
 51 தவர்கள் பேரில் என் சிஷ்யாள் யாராவது நியாயஸ்தலத்தில்
 52 பிரயாது செய்து ஷெ முதலாவது இரண்டாவதில் கண்டி
 53 [ருக்கி] வேண்டியது.
 54 இதற்கு இதுவே அதிகாரமாகக் கொடுக்கப் பட்டது.
 55 சுபமஸ்து
 56 திருச்சிற்றம்பலம்
 57 கலி ச[கூ]கூரு க்கு இங்கிலீஷ் } இங்ஙனம்
 58 சத அகூச ஶ்ர செனவரி மீ 2௩ ௨ } திரு. முத்துகிருஷ்ண பிரமம்
 59 இந்த மஹானுபாவராகிய முத்துகிருஷ்ண பிரமம் வை
 60 யித்தது . யுவ ஶ்ர ஆவணி மீ யச ௨ சோமவாரம் [கிரு]ஷ்
 61 ணைஷ்டமி புண்ணிய காலம்.
 62 ரு . சபாபதி முதலியார்

தொடர் எண் : 1967/172

மாவட்டம் : சென்னை
ஊர் : கொடுக்குப்பேட்டை
இந்திய கல்வெட்டு
ஆண்டு அறிக்கை } —
எழுத்து : தமிழ்
அரசு : —
ஆட்சி ஆண்டு : —

வட்டம் : வட சென்னை
ஊர்க் கல்வெட்டு
எண் } 1
முன் பதிப்பு : —
மொழி : தமிழ்
மன்னள் : —
வரலாற்று ஆண்டு : சுமார் கி. பி. 19-ஆம்
நூற்றாண்டு.

இடம் : கந்தசாமி கோயில் கருவறையின் தெற்குச் சுவரில் ஒரு சிலைக்குக் கீழ்.
உள்ளது.

குறிப்புரை : சடையாண்டி என்பார் கோயில் மண்டபத்துக்குக் கருங்கல் தளவரிசை
செய்ததைக் குறிக்கிறது.

கல்வெட்டு :

- 1 விசய ஶ்ரீ அற்ப்ப
- 2 சி மீ அ உ சடையா
- 3 ண்டி கொழ . ந்
- 4 தை மண்டபத்து
- 5 கருங்கல் தள
- 6 வரிசை செய்த த
- 7 ற்மம் உ

மாவட்டம் : சென்னை
 ஊர் : அயனாவரம்
 இந்திய கல்வெட்டு
 ஆண்டு அறிக்கை } —
 எழுத்து : தமிழ்
 அரசு : —
 ஆட்சி ஆண்டு : —

வட்டம் : வட சென்னை
 ஊர்க் கல்வெட்டு
 எண் } 1
 முன் பதிப்பு : —
 மொழி : தமிழ்
 மன்னன் : —
 வரலாற்று ஆண்டு : கி. பி. 13-ஆம்
 நூற்றாண்டு

இடம் : கரியமாணிக்கப் பெருமாள் கோயிலின் நுழை வாயில் முகட்டிலுள்ளது.

குறிப்புரை : நிலங்களின் அளவுகளைக் குறிக்கிறது.

கல்வெட்டு :

1 . [ட]ப்புறத்து மேலது குழி ச ம் குலக்கல் பட்டி குழி சசச .

தொடர் எண் : 1967/174

மாவட்டம்	:	சென்னை	வட்டம்	:	வட சென்னை
ஊர்	:	அயனாவரம்	ஊர்க் கல்வெட்டு எண்	}	2
இந்திய கல்வெட்டு ஆண்டு அறிக்கை	}	—	முன் பதிப்பு	:	—
எழுத்து	:	தமிழ்	மொழி	:	தமிழ்
அரசு	:	—	மள்ளல்	:	—
ஆட்சி ஆண்டு	:	—	வரலாற்று ஆண்டு	:	கி. பி. 13-ஆம் நூற்றாண்டு

இடம் : கரியமாணிக்கப் பெருமாள் கோயில் மண்டபத்து மேல் முகட்டில் உள்ளது.

குறிப்புரை : கல்வெட்டு மிகவும் சிதைந்துள்ளது.

கல்வெட்டு :

1 . ல்த் தோட்டமும் கிணறும் குழி புரிவல[ய]ம் ஆகக் குழி சச .

மாவட்டம் : சென்னை
 ஊர் : அயனாவரம்
 இந்திய கல்வெட்டு
 ஆண்டு அறிக்கை } —
 எழுத்து : தமிழ்
 அரசு : —
 ஆட்சி ஆண்டு : —

வட்டம் : வட சென்னை
 ஊர்க் கல்வெட்டு
 எண் } 3
 முள் பதிப்பு : —
 மொழி : தமிழ்
 மன்னன் : —
 வரலாற்று ஆண்டு : கி. பி. 13-ஆம்
 நூற்றாண்டு

இடம் : கரியமாணிக்கப் பெருமாள் கோயில்-மண்டபத்தின் மேல் முகட்டில் உள்ளது.

குறிப்புரை : ஆழ்வார் கோயிலுக்கு விடியற்காலைப் பூசைக்கும் உச்சிப் பூசைக்கும் கொடை அளித்ததைக் குறிக்கிறது.

கல்வெட்டு :

1 . ல் ஆள்வார்க்குத் திருவ[மு]து நிசதற்படி சிறுகாலைக்கு அரிசி.
 இரு நாழியும் உச்சியம் போழ்தைக் . . .

மாவட்டம் : சென்னை
 ஊர் : அயனாவரம்
 இந்திய கல்வெட்டு
 ஆண்டு அறிக்கை } —
 எழுத்து : தமிழ்
 அரசு : —
 ஆட்சி ஆண்டு : —

வட்டம் : வட சென்னை
 ஊர்க் கல்வெட்டு
 எண் } 4
 முன் பதிப்பு : —
 மொழி : தமிழ்
 மன்னன் : —
 வரலாற்று ஆண்டு : கி. பி. 13-ஆம்
 நூற்றாண்டு

இடம் : கரியமாணிக்கப் பெருமாள் கோயில் மண்டபத்து மேல் முகட்டில் உள்ளது.

குறிப்புரை : கல்வெட்டு மிகவும் சிதைந்துள்ளது.

கல்வெட்டு :

- 1
- 2
- 3 . [கை]யின் கணக் . . .
- 4 . டியிந் மேலைத் தடி உ . . .
- 5 . கு வைத்த நிலம் சி . .

மாவட்டம் : சென்னை
 ஊர் : புரசைவாக்கம்
 இந்நிய கல்வெட்டு }
 ஆண்டு அறிக்கை } —
 எழுத்து : தமிழ்
 அரசு : —
 ஆட்சி ஆண்டு : —

வட்டம் : வட சென்னை
 ஊர்க் கல்வெட்டு } 1
 எண் }
 முன் பதிப்பு : —
 மொழி : தமிழ்
 மன்னள் : —
 வரலாற்று ஆண்டு : கி. பி. 13-ஆம் நூற்றாண்டு.

இடம் : கங்காதரசவாமி கோயிலில் ஒரு கல்வில் உள்ளது.

குறிப்புரை : [ஜயங்கொண்ட சோழ மண்டலத்துப் புலியூர் நாட்டு]த் [திருவான்மியூரில் உள்ள உலகாளுடை நாயனாருக்கு விளக்கு எரிப்பதற்காக சியான நீலகங்கரையன்] என்பான் கொடை அளித்ததைக் குறிக்கிறது.

கல்வெட்டு :

- 1 ஹைலி ஸ்ரீ சிவ்வநச்சக்கர . .
- 2 டசோழ மண்டலத்துப் புலி . .
- 3 யூர் உடையார் உலகாளு . .
- 4 சியாரான நீலகங்கரைய . .
- 5 க் கோயில் சிவப்பிராம்ம . .
- 6 விளக்கு ஒன்[று]ம் சந்திரா . .

மாவட்டம்	: சென்னை	வட்டம்	: வட சென்னை
ஊர்	: புரசைவாக்கம்	ஊர்க் கல்வெட்டு எண்	} 2
இந்திய கல்வெட்டு ஆண்டு அறிக்கை	} —	முன் பதிப்பு	
எழுத்து		: தமிழ்	மொழி
அரசு	: விஜயநகர அரசு	மன்னன்	: தேவராயர்?
ஆட்சி ஆண்டு	: —	வரலாற்று ஆண்டு	: கி. பி. 15-ஆம் நூற்றாண்டு

இடம் : கங்காதிரைசுவரர் கோயில் முதற் சுற்றில் ஒரு கல்லில் உள்ளது.

குறிப்புரை : கல்வெட்டின் ஒரு பகுதியே உள்ளது.

கல்வெட்டு:

- 1 . சுர இ . .
- 2 . ட க்கு . .
- 3 . ராக [ண்ட] மூவ . .
- 4 . கண்ட கண்ட ந . . .
- 5 . காண்டு கொண் . .
- 6 . டு குடாத பூறுவ . .
- 7 . [கூ]ண பச்சிமோ உ[த்] . .
- 8 . த்து சமுத்திராதிப . .
- 9 . கெசவேட்டை க . .
- 10 . ஸ்ரீ வீரப்பிறதாப தே . .
- 11 . ராய மகா இராயர் . .
- 12 . நிதிவி இராச்சியம் பல . .

(திருப்பவும்)

- 13 . [ண்] அருளா நின்ற கா . .
14 . து ருத்ரோற்க்காரி வ . .
15 . ஷத்தில் பங்குநி மா . .
16 கொண்ட [தே] . .

மாவட்டம்	: சென்னை	வட்டம்	: வட சென்னை
ஊர்	: புரசைவாக்கம்	ஊர்க் கல்வெட்டு எண்	} 3
இந்திய கல்வெட்டு ஆண்டு அறிக்கை	} —	முன் பதிப்பு	
எழுத்து		: தமிழ்	மொழி
சரசு	: விஜயநகர அரசு	மன்னன்	: நராயர் ?
ஆட்சி ஆண்டு	: குரோதி வருஷம்	வரலாற்று ஆண்டு	: கி. பி 16-ஆம் நூற்றாண்டு.

இடம் : கங்காதரேசுவரர் கோயிலில் ஒரு கல்லில் உள்ளது.

குறிப்புரை : ஆயர்களில் ஒருவரான கொங் . . . கோன் அழகப்பெருமானை, கோயிலுக்கு நித்தம் திருவிளக்கு ஏற்றுவதற்காகக் குடி அமர்த்தப் பட்டதைக் குறிக்கிறது.

கல்வெட்டு :

- 1 ஷ்[ஷீ ஸ்ரீ] சன்மஹாமண்டல
- 2 நராயற்குச் செல்லா நின்ற குரோதி வருஷத்துத் துலா நாயற்று . .
- 3 டலத்துப் புலிஊற் கோட்டம் ஆன குலோத்துங்கசோழ . .
- 4 இம்மண்டலத்து இக்கோட்டத்து இன்னாட்டு மன்றாடிகளில் கொங் . .
- 5 கோன் அழகப்பெருமானை திருவிளக்குக் குடி ஆக விட்டளவுக்கு இவனைக் கோ . .
- 6 வரஇல் கபிலையைக் கொன்ற பாபத்திலே போகக் கடவர்களாக வும் இப் . .

மாவட்டம்	: சென்னை	வட்டம்	: வட சென்னை
ஊர்	: புரசைவாக்கம்	ஊர்க் கல்வெட்டு எண்	} 4
இந்நிய கல்வெட்டு ஆண்டு அறிக்கை	} —	முன் பதிப்பு	
எழுத்து		: தமிழ்	மொழி
அரசு	: விஜயநகர அரசு	மன்னன்	: —
ஆட்சி ஆண்டு	: —	வரலாற்று ஆண்டு	: கி. பி. 16-ஆம் நூற்றாண்டு

இடம் : கங்காதரேசுவரர் கோயில் கருவறையின் வடபுறத்தில் உள்ளது.

குறிப்புரை : கல்வெட்டின் ஒரு பகுதியே உள்ளது. காணிக்கை, வேண்டுகோள் போன்ற வரிகளைக் குறிக்கிறது.

கல்வெட்டு :

- 1 . ட்டைக் காணிக்கை வேண்டுகோள் மற்றும் எப்பே . .
- 2 . ராவு உள்ளது இவ்வூர்க்கு நாம் இட்ட பாடிகாப்பாணைக் . .
- 3 . காள்ளவும் இப்பட்டணத்து நின்று கொண்டபோம் . .
- 4 . யும் தெண்டமும் இல்லையாகவும் இப்பட்டணத்தில் . .
- 5 . வெற்றிலை அடையாளத்துக்கு அரைக்கால் பணம் இட . .
- 6 . ட பேராறு பட்டவு மற்றும் எப்பேர்ப்பட்ட ஊர்களும் . .
- 7 . ங்கள் நிச்சயித்துக் குடுத்த உள்ளூரில் நா[ம்] . .

மாலட்டம்	: சென்னை	வட்டம்	: வட சென்னை
ஊர்	: தூக்கர்சத்திரம்	ஊர்க்கல்வெட்டு எண்	: 1
இந்திய கல்வெட்டு ஆண்டு அறிக்கை	: —	முன்பதிப்பு	: —
எழுத்து	: தமிழ்	மொழி	: தமிழ்
அரசு	: —	மன்னன்	: —
ஆட்சி ஆண்டு	: —	வரலாற்று ஆண்டு	: சக ஆண்டு 1728 விக்ரம ,, 1863 கி.பி. ,, 1806

இடம் : காசிவிசுவநாதர் கோயில் வெளிப்புறச் சுவரில் உள்ளது.

குறிப்பு: சிவராம டாக்கரவர்கள் பெயரன் முனேசுவர டாக்கரின் மகன் விசுவநாத டாக்கர் இருபத்தேழு காணி நிலம் வாங்கியிருந்ததில் அவர் அனுமதி பெற்று அவர் மனைவி, மகன், மருமகன் ஆகியோர் விசுவனாதபுரம் என்கிற அக்ர ஹாரம் ஏற்படுத்தி அதில் காசிவிசுவநாதர், விசுவநாதர் அம்மன் ஆகிய சுவாமிகளுக்குக் கோயில் எடுப்பித்ததைக் குறிக்கிறது. இக்கல்வெட்டு வழக்கு மொழியில் உள்ளது.

கல்வெட்டு :

- 1 சுவலூத ஸ்ரீ விசையாபுதைய சாலிவாகன சகாப்ததா சதளா
 - 2 உட! வருஷம் பிறபவாதி சகாப்ததா ரூயக விக்ஹம சகம் கூ
 - 3 ச்சிராதி வருஷம் சதபூசாயக அஷ்ஷய ரூ மாகி மீ க உ குரு
 - 4 வாரம் காரகேய்ச கோத்திரத்தில் வுற்பத்தியான கூச்சரூதி கெ
 - 5 டா பிறுமணர்களான சிவரூம டாக்கரவர்கள் பவுத்தரரூகிய மு
 - 6 னேசுவர டாக்கரவர்கள் புத்திரரூகிய விசுவனாத டாக்கரவர்கள்
- (திருப்பவும்)

1. 'வுற்பத்தியான' என்று இருக்க வேண்டும்.

7 அயினவரனெமன்கிற சொத்திரிய கிருமத்தில் அக்கிரூரம் சி
 8 வாலய முதலான தற்மம் பண்ணுகுறத்துக்காக வாங்கின
 9 நிலம் காணி உலக க்கு றமாறமியாய சுத்தகிறையாய்
 10 வாங்கின பூமியில் அவர் அனுமதி பிறகாரம் அவர் தமை
 11 யன் சொகுத டாக்கர் பெண்ணாதி றத்தினாய் அவர் பெண்
 சாதி
 12 றும்சூரிபாய் னாங்கள் உபையத்திரூறும் விசுவனாத புரமெ
 13 ன்கிற அக்கிரூரம் கட்டி வைச்ச அதிலே சத்திரம் கட்டி தோட்
 14 டம் குளம் ஸ்ரீ காசிவிசுவனாத சுவாமி விசாலா(ல)ஷ்ஷிய
 15 ம்மன் தேவாலயம் தோப்பு முதலான தற்மம் சாசவித பிற
 16 ம சல்பமாயி நடக்கவேணு மென்றதாய் தற்மம் பண்ணி
 17 னோம் யிந்த தற்ம பூமியிலிருக்குற வீடுகள் தோப்புகள் தோ
 18 ட்டங்கள் முதலானது கிறைய விக்கிறையத்துக்கு எவற்
 19 க்கும் நிமித்தியமில்லை யிந்த தற்மம் ஆசந்திரூற்கவ
 20 தாயியாய சமத்தமானவர்களும் யிந்த தற்மத்துக்கு
 21 வினோதமிலாமல் நடப்பிக்க வேண்டியது யாதாமொரு
 22 வர் வினோதமாயி நடந்தால் காசியில் அத்தி பண்ணை தே
 23 னாஷத்தில் போகக் கடவர் ஆனபடியினாலே சகலமா
 24 ன பேர்கள் தங்களுடைய சொந்த தற்மமாய் பா
 25 விச்ச தற்மம் நடப்பிக்க வேண்டியது சலோ
 26 கம் || சுவதத்தாதி குணம் புண்ணியம் பரதத்
 27 தானுபாலனம் பரதத்தாப ஆரேண சுவதத
 28 தம் நிஷ்ப¹ பவம் பவெத்து || ஸ்ரீ காசிவிசாலாஷ்ஷி
 29 [ச]மேத விசுவனாத சுவாமி சகாயம் | ஸ்ரீஸ்ரீஸ்ரீஸ்ரீஸ்ரீ

1. 'ல' வரிக்கு மேல் எழுதப் பட்டுள்ளது.

2. 'ஷ' ம் 'ப' வும் இணைத்தெழுதப் பட்டுள்ளது.

மாவட்டம்	: சென்னை	வட்டம்	: வட சென்னை
ஊர்	: முத்தியால்பேட்டை	ஊர்க் கல்வெட்டு எண்	} 1
இந்திய கல்வெட்டு ஆண்டு அறிக்கை	} —	முன் பதிப்பு	
எழுத்து		: தமிழ்	மொழி
அரசு	: —	மன்னன்	: —
ஆட்சி ஆண்டு	: —	வரலாற்று ஆண்டு	: சக ஆண்டு 1757 கலி , 4936 கி.பி. 1835

இடம் : செங்கழுநீர் பிள்ளையார் கோயில் வெளிச் சுற்றுச் சுவரில் உள்ளது.

குறிப்புரை : வெங்கடாசல செட்டியார், அப்பாசாமி செட்டியார், அருணாசல செட்டியார், தியாகராச செட்டியார் ஆகிய நால்வரும் முத்தியாலுபேட்டை இராமசாமி கோயிலில் தெப்ப உற்சவம் நடத்துவதற்கு நிலம் அளித்ததைக் குறிக்கிறது.

கல்வெட்டு :

- 1 உ
- 2 சுபமஸ்து
- 3 சுவஸ்த ஸ்ரீ விசயார்ப்புதய சாலிவாகன
- 4 சகாப்தம் சதனாருயௌ கலியுகாப்தம்
- 5 சதகாநயிசு பிறபவாதி சுதாப்தம் உயிஅ
- 6 க்கு மேற் செல்லா நின்ற மன்மத ஶ்ரு
- 7 தை மீ யிஅ உ உத்தராயணம் சுக்கிலபட்சம்
- 8 சுக்கிர வாரம் ஏகாதசி மிருகசீரிட நட்சத்தி
- 9 ரம் ஆகிய இந்த சுபதினத்தில் உதயமாகி

(திருப்பவும்)

10 உயிவ¹ நாழினைக்கு மேல் மிதுன லக்கண
 11 த்தில் பழவை, வெங்கடாசல செட்டியார்
 12 விச்சூர், அப்பாசாமி செட்டியார் ஆரணி அரு
 13 ணைசல செட்டியார் பாடி தியாகராய செட்டி³
 14 யார் இந்த நாலு பேருள் செயிது வைத்த
 15 தரும சிலாசாதன மென்னவென்றால் செ
 16 ன்ன பட்டணத்தில் முத்தியாலுபேட்டை
 17 யில் செங்கழுநீர்ப் பிள்ளையார் கோயில்
 18 தெருவில் மேலண்டை வாயையில் சாலை
 19 விநாயகர் கோயிலுக்குப் போகிர எதிர்
 20 ச்சந்துக்கு தெற்கு விச்சூர் அப்பாசாமி செட்
 21 டியார் நிலத்துக்கு கிழக்கு அங்காளம்மன்
 22 கோயிலுக்கு வடக்கு செங்கழுநீர்ப் பிள்
 23 னையார் கோயில் தெருவுக்கு மேற்க்கு
 24 இதுகளுக்கு மத்தியிலிருக்கப்பட்ட குள
 25 மும் செங்கழுநீர்ப் பிள்ளையார் கோயிலு
 26 ம் மனைகளும் உள்பட்ட நிலம் வடக்கு
 27 தெற்கு கீழண்டைப் புறத்தில் அடி ஈளயி⁵
 28 மேலண்டைப் புறத்தில் அடி உயி²
 29 கிழக்கு மேற்கு வடவண்டைப் புறத்தி
 30 ல் அடி உயி² தென்னண்டைப் பு
 31 றத்தில் அடி ஈகயி ஆக மனை யி³ ம்
 32 குழி உத⁵ ம் இந்நிலத்துக் குட்பட்ட குளத்
 33 தில் ராமசாமி கோயில் தெப்பலுச்சவம்
 34 பண்ணிக் கொண்டு வருகிறத்துக்காக
 35 வும் ஆயிரவாள் சுபாகுபங்கள் அவ்விய
 36 கருமங்கள் முதலாகியதும் நடப்பித்துக்

1. இருபதே கால்

2, 3. 'ட்' ம் 'டி' பும் இணைத்தெழுதப் பட்டுள்ளது.

4. இருநூற்றுப் பன்னிரண்டே முக்கால்.

5. இரண்டாயிரம்.

37 கொண்டு வருகிறத்துக்காகவும் மேற்படி
38 நிலத்தை மேலெழுதிய நாலு பேர் பொதுவில்
39 கொட்டு மேஸ்தர் சர்வேசு துரை ஏலம் போ
40 ட்டத்தில் கொண்டு மேலெழுதிய தருமத்துக்
41 கு நாங்கள் நாலு பேரும் மனப் பூர்விக
42 மாய்த் தத்தம் பண்ணிப் போட்டோமா
43 கையால் மேற்படி மனையைக் குறித்து
44 எங்கள் நாலுபேருக்காவது அல்லது எங்
45 கள் பாத்யஸ்தாளுக்காவது விக்கிரய
46 அனுபோகங்களுக்கு யாதொரு சம்பந்
47 தமுமில்லை இந்தப்படிக்கு எங்கள்
48 நாலுபேர் மனப்பூர்விகமாய் எழுதி
49 வைத்த தரும சிலா சாதனம் சுபமஸ்து

மாஸ்டர்	: சென்னை	வட்டம்	: வட்ட சென்னை
எளர்	: பெரம்பூர்	ஊர்க் கல்வெட்டு எண்	} 1
இந்நிப கல்வெட்டு ஆண்டு அறிக்கை	}	முன் பதிப்பு	
எழுத்து		: தமிழ்	மொழி
அரசர்	: —	மன்னன்	: —
ஆட்டி ஆண்டு	: —	வரலாற்று ஆண்டு	: சக ஆண்டு 1780 கலி ஆண்டு 4959 கி.பி. 1858

இடம் : அனந்தீசுவரர் கோயில் ஆனந்தவல்லி ஆலயத்தின் சுவரில் உள்ளது.

குறிப்புரை : மணலூர் வேங்குழலியார் மனைவி அமிர்தம்மாள் என்பாள் பிரம்பூரில் ஆனந்தீசுவர சமேத ஸ்ரீ ஆனந்தவல்லி அம்மனுக்குக் கோயில் கட்டுவித்ததையும் அதன் கைங்கர்யத்துக்காக ஒரு வீட்டைக் கொடையாக அளித்ததையும் குறிக்கிறது.

கல்வெட்டு :

- 1 சுவலி ஸ்ரீ வின
- 2 ஜயாத்துத சாலிவாகன சக
- 3 ஶ்ர சதளாஅயி கலீயுகாதி ஶ்ர
- 4 சதகாந்ரிகு பிரபவாதி ஶ்ர
- 5 [ச]தயிக க்கு¹ பிங்கள ஶ்ர ஆனி மீ
- 6 ௨௮௨ மணலூர் அரும்பாகீழ்
- 7 [க்] கோத்தரம் வேங்குழலியார்
- 8 பாரீயை அமிர்தம்மாள் எ

(திருப்பவும்)

1. இவ்வெழுத்துக்கள் குறி ஒன்றினால் காட்டப் பெற்றுள்ளன.
2. 'வி' வரிக்குக் கீழ் எழுதப்பட்டுள்ளது.

9 முதி வைத்த சிலாசாதனம்
 10 பிரம்பூரில் எழுந்தருளிய ஸ்ரீ
 11 அநந்தீசுவர சமேத ஸ்ரீ ஆநந்
 12 தவல்லியம்மனுக்கு நானே
 13 நூதனமாக ஆலயங் கட்டு
 14 வித்து அம்மனை பிரதின
 15 ஷ செய்தருளுறபடியால் நி
 16 த்திய கட்டளைக்காக சென்னை
 17 பட்டணம் பெத்தநாயக்கன்
 18 [ரே]பட்டை குப்பையர் தெருவி
 19 விருக்கும் நுகுகு து சர்ட்ட¹பைகேட் நெம்
 20 பருடைய என் வீட்டை தான
 21 மாகக் கொடுத்து விட்டேன் றெடி
 22 வீட்டுக் குடிக்கூலி வருமடி வாங்கி
 23 [றெடி] கயிங்கரியம் நடத்த வே
 24 ண்டியது அந்த வீட்டை யா
 25 தொருவர் அபகரிக்க நினைத்
 26 தால் அவர் காசியிலே காராம்ப
 27 [சு]வை கொலை செய்த பாவத்
 28 [தி]ல் போகக் கடவர் இப்படிக்கு² எ
 29 ன் மனோபூர்வமா எழுதி வை
 30 த்த சிலாசாதனம்.

1. 'ட்' ஓம் 'ட' லும் ஒன்றுக்குக் கீழ் ஒன்றாக எழுதப் பட்டுள்ளது.
 2. 'க்' ஓம் 'கு' லும் இணைத்தெழுதப் பட்டுள்ளது.

மாவட்டம் : சென்னை
 ஊர் : பெரம்பூர்
 இந்திய கல்வெட்டு
 ஆண்டு அறிக்கை } —
 எழுத்து : தமிழ்
 அரசு : —
 ஆட்சி ஆண்டு : —

வட்டம் : வட சென்னை
 ஊர் கல்வெட்டு
 எண் } 2
 முன் பதிப்பு : —
 மொழி : தமிழ்
 மன்னன் : —
 வரலாற்று ஆண்டு : சக ஆண்டு 1[6]72
 கி. பி. 1[7]50

இடம் : சேமாத்தம்மன் கோயில் கிழக்குச் சுவரில் உள்ளது.

குறிப்புரை : கெங்காதர மேஸ்திரி என்பார் சேமாத்தம்மன் கோயிலில் வாசற்படி கட்டிவைத்ததைக் குறிக்கிறது.

கல்வெட்டு :

- 1 தேவி சகாயம்
- 2 சாலிவாருன சகாப்
- 3 தம் கூ[சு]எஉ க்கு¹ சரியா
- 4 ன ஆங்கிரச னு வைய்[கா]
- 5 சி மீ¹ கூ உ சோம வாரம்
- 6 பெரம்பூர் சேமாத்தா
- 7 கோவில் வாசப்படியி
- 8 ல்லாமையால் அதற்

(திருப்பவும்)

1. இவ்வெழுத்துகள் குறி ஒன்றினால் காட்டப் பட்டுள்ளன.

- 9 க்கு ரெயில் கம்பனி
10 யில் வேலை செய்யு
11 ம் செங்காதர மேஸ்
12 திரி அனவொரைசி
13 ண்டு அவசளுடைய
14 ஆதரவினல் செய்து
15 [வி]த்தது

மாவட்டம் : சென்னை
 ஊர் : பெரம்பூர்
 இந்நிய கூல்வெட்டு }
 ஆண்டு அறிக்கை } —
 எழுத்து : தமிழ்
 அரசு : —
 ஆட்சி ஆண்டு : —

வட்டம் : வட சென்னை
 ஊர்க் கூல்வெட்டு }
 எண் } 3
 முன் பதிப்பு : —
 மொழி : தமிழ்
 மன்னன் : —
 வரலாற்று ஆண்டு : இராஷ்டிர வருடம்

இடம் : பிரிட்டன்ஸ் ரோடு (பேசின் பிரிட்ஜ் பலர் பாய்லருக்கு வடக்குப் புறம்) கன்னிகா பரமேசுவரி அம்மன் கோயில் மதுரை வீரன் சிலைக்குக் கீழே உள்ளது.

குறிப்புரை : முத்துசாமி மேஸ்திரி என்பார் ஒரு மதுரை வீரன் சிலையை அமைத்ததைக் குறிக்கிறது. ஆண்டு பற்றி குறிப்பிடும் பகுதி சிதைந்துள்ளது.

கூல்வெட்டு:

- 1 இராஷ்டிர ஸ்ரீ அற்பிசி மீ ௨. ௨
- 2 செட்டி தோட்டம் முத்துசா
- 3 மி மேஸ்த்திரி செய்து வ
- 4 [ச்ச]யிது . . . ௩௩ ஸ்ரீ

மாவட்டம்	: சென்னை	வட்டம்	: வட சென்னை
ஊர்	: பெரம்பூர்	ஊர்க் கல்வெட்டு எண்	: 4
இந்திய கல்வெட்டு ஆண்டு அறிக்கை	: —	முன் பதிப்பு	: —
எழுத்து	: தமிழ்	மொழி	: தமிழ்
அரசு	: —	மன்னன்	: —
ஆட்சி ஆண்டு	: —	வரலாற்று ஆண்டு	: இராசுத்த வரூடம்

இடம் . பிரிட்டன்ஸ் ரோடு (பேசின் பிரிட்டஜ் பவர் பாய்லருக்கு வடக்குப்புறம்) கன்னிகா பரமேசுவரி அம்மன் கோயில் பவி பீடத்துக்குக் கீழே உள்ளது.

குறிப்புரை : முத்துசாமி மேஸ்திரி என்பார் கன்னிகா பரமேசுவரி அம்மன் பவிபீடம் எடுப்பித்ததைக் குறிக்கிறது.

கல்வெட்டு:

- 1 : இராசுத்த வரூ அற்பிசி மீ
- 2 2 வ செட்டி¹த் தோட்ட²ம் முத்து
- 3 சாமி மேஸ்த்திரி இது
- 4 செயிது வச்சது ௫ . ௫ வரூ

1. 'ட்' ம் 'டி' வும் இணைத்தெழுதப் பட்டுள்ளது.
2. 'ட்' ம் 'ட' வும் இணைத்தெழுதப் பட்டுள்ளது.

மாவட்டம்	: சென்னை	வட்டம்	: தென் சென்னை
ஊர்	: அமைந்தகரை	ஊர்க் கல்வெட்டு எண்	: 1
இந்திய கல்வெட்டு ஆண்டு அறிக்கை	: —	முன் பதிப்பு	: —
எழுத்து	: தமிழ்	மொழி	: தமிழ்
அரசு	: —	மன்னன்	: —
ஆட்சி ஆண்டு	: —	வரலாற்று ஆண்டு	: கலி ஆண்டு 4924 சக ஆண்டு 1745 கி.பி. 1823

இடம் : திருவேம்புலியம்மன் கோயில் வடக்குச் சுவரில் உள்ளது.

குறிப்புரை : கல்வெட்டின் ஒரு பகுதியே உள்ளது. சேத்துப்பட்டைச் சேர்ந்த விசாக வெங்கிடாசலம், அவரது மனைவி, அவர்களது மக்கள் ஆகியோர் கோயில் திருப்பணிக்கும், குளம் வெட்டுவதற்கும் அளித்த கொடையைக் குறிக்கிறது.

கல்வெட்டு:

- 1 ஸ்ரீ வேம்புலி அம்மாள் துணை
- 2 சுவஸ்தி ஸ்ரீ விசையாப்பியுதய, கல்கெதம் ஶ்ரு
- 3 சதகூடயச, சாலிவாகன ஶ்ரு, க்ளாசயரு, பிறப
- 4 வாதி ஶ்ரு யசு ல், சுபானு ஶ்ரு வையாசி மீ யஅ வ
- 5 அமரபக்ஷம், சவித்தி, வியாழக்கிழமை வைசாக
- 6 பகுளம் உத்திரூடம் துலாலக்கினம், யிந்த ஶ்ரளில்
- 7 சேத்துப்பட்டில், மெ[ர]துகுல கோத்திரம் விசாக வெ
- 8 ங்கிடாசல நாயக்கர்¹ லக்ஷ்கமம்மாள் யிவர்கள் புத்திர

(திருப்பவும்)

1. 'நாயக்கர்' என்னும் சொல் குறி ஒன்றினால் காட்டப் பட்டுள்ளது.

- 9 [க)ணகிய, வீரூசாமி நாயக்கர்¹ ருமகாமி நாயக்கர்² கோவி
10 ல் திருப்பணி தற்மமும் தடாக தற்மம் செயவைத்த

1, 2. 'நாயக்கர்' என்னும் சொல் குறி ஒன்றினால் காட்டல் வட்டுள்ளது.

மாவட்டம்	: சென்னை	வட்டம்	: தென் சென்னை
ஊர்	: எழும்பூர்	ஊர்க் கல்வெட்டு எண்	} 1
இந்திய கல்வெட்டு ஆண்டு அறிக்கை	} —	முன் பதிப்பு	
எழுத்து		: தமிழ்	மொழி
அரசு	: —	மன்னன்	: —
ஆட்சி ஆண்டு	: —	வரலாற்று ஆண்டு	: கி.பி. 1858

இடம் : பாந்தியன் சாலையிலுள்ள புனித ஜான் பேப்படிஸ்ட் கோயில் மேற்குச் சுவரில் (உட்புறம்) உள்ளது.

குறிப்புரை : கிறிஸ்தியன் அருளப்பயா அவர்கள் கி.பி. 1804 ல் தரங்கம்பாடியில் பிறந்ததையும், கி.பி. 1840 ல் இயோவான்ஸ்நானன் ஆலயத்தைக் கட்டியதையும், கி.பி. 1858 ல் இறந்ததையும் குறிக்கிறது.

கல்வெட்டு:

- 1 சங்கை பொருந்திய
- 2 கிறிஸ்தியான அருளப்பயாவர்கள்
- 3 ஞாபகக்கல்லு
- 4 அவர்
- 5 கூஅசய ம் ஶ்ரூ அக்டோபர் மீ ச உ
- 6 தரங்கன்பாடியிற் பிறந்து
- 7 கூஅசய ம் ஶ்ரூ
- 8 இயோவான்ஸ்நானன் ஆலயத்தை
- 9 பரோபகாரமாகக் கட்டி,
- 10 அதில்

(திருப்பவும்)

- 11 சுமார் பதினெட்டு வருடமாக லுழியஞ் செய்து
 12 கூட்டு ம் (வலு சூன் மீ ௨௧ ௨
 13 பரகதியடைந்தார்
 14 நியோவென்றால் முடிவு வருமட்டும் போயிரு;
 15 நாட்களின் முடிவிலே, வுன் சுதந்தர வீதத்
 துக்கு எழுந்திருப்பாய்
 16 தானியேல்—1௨—1௩

மாலட்டம்	: சென்னை	வட்டம்	: தென் சென்னை
ஊர்	: எழும்பூர்	ஊர்க் கல்வெட்டு எண்	} 2
இந்திய கல்வெட்டு ஆண்டு அறிக்கை	} —	முன் பதிப்பு	
எழுத்து		: ஆங்கிலம்	மொழி
அரசு	: —	மன்னன்	: —
ஆட்சி ஆண்டு	—	வரலாற்று ஆண்டு	: கி. பி. 1817

இடம் : செயின்ட் ஆண்ட்ரூஸ் பாலத்தில் (ஓயிட் மெமோரியல் ஹால் அருகில்) உள்ளது.

குறிப்புரை : கி.பி. 1817 ல், அரசாங்க உத்தரவுக்கேற்ப செயின்ட் ஆண்ட்ரூ பாலம் கட்டப் பட்டதைக் குறிக்கிறது.

கல்வெட்டு :

- 1 St. ANDREW'S BRIDGE
- 2 erected under the
- 3 Orders of Government
- 4 1817
- 5 MAJOR DE HAVILLAND
- 6 Engineer

மாவட்டம் : சென்னை
 ஊர் : எழும்பூர்
 இந்திய கல்வெட்டு }
 ஆண்டு அறிக்கை } —
 எழுத்து : ஆங்கிலம்
 அரசு : —
 ஆட்சி ஆண்டு : —

வட்டம் : தென் சென்னை
 ஊர்க் கல்வெட்டு }
 எண் } 3
 முன் பதிப்பு :
 மொழி : ஆங்கிலம்
 மன்னன் : —
 வரலாற்று ஆண்டு : கி. பி. 1829

இடம் : பாந்தியன் சாலை முடிவில் உள்ள பாலத்தின் மேற்கு பக்கச் சுவர் மேல் உள்ளது.

குறிப்புரை : கி.பி. 1829-ல் கல்லூரி பாலம் கட்டப்பெற்றது என்பதைக் குறிக்கிறது.

கல்வெட்டு :

- 1 THE
- 2 COLLEGE BRIDGE
- 3 erected by Order
- 4 of Government
- 5 A. D. 1829 .

மாவட்டம் : சென்னை
 ஊர் : எழும்பூர்
 இந்திய கல்வெட்டு
 ஆண்டு அறிக்கை } —
 எழுத்து : ஆங்கிலம்
 அரசு : —
 ஆட்சி ஆண்டு : —

வட்டம் : தென் சென்னை
 ஊர்க் கல்வெட்டு
 எண் } 4
 முன் பதிப்பு : —
 மொழி : ஆங்கிலம்
 மன்னன் : —
 வரலாற்று ஆண்டு : கி. பி. 1825

இடம் : சுமாண்டர் இன் சீப் ரோடில் உள்ள பாலத்தின் தென் சுவர் மேல் உள்ளது.

குறிப்புரை : கி.பி. 1825-ல் பெரிய இராணுவ அதிகாரி பாலம் கட்டப் பெற்றது என்பதைக் குறிக்கிறது.

கல்வெட்டு :

- 1 THE
- 2 COMMANDER-IN-CHIEF'S
- 3 BRIDGE
- 4 erected by Order
- 5 of Government
- 6 A. D. 1825

மாவட்டம் : சென்னை
 ஊர் : எழும்பூர்
 இந்திய கல்வெட்டு }
 ஆண்டு அறிக்கை } —
 எழுத்து : ஆங்கிலம்
 அரசு : —
 ஆட்சி ஆண்டு : —

வட்டம் : தென் சென்னை
 ஊர்க் கல்வெட்டு }
 எண் } 5
 முன் பதிப்பு : —
 மொழி : ஆங்கிலம்
 மன்னன் : —
 வரலாற்று ஆண்டு : கி. பி. 1825

இடம் : கமாண்டர் இன் சிப் ரோடில் உள்ள பாலத்தின் தென் சுவர் மேல் உள்ளது.

குறிப்புரை : கி.பி. 1825-ல் பெரிய இராணுவ அதிகாரி பாலம் கட்டப் பெற்றது என்பதைக் குறிக்கிறது.

கல்வெட்டு:

- 1 COMMANDER-IN-CHIEF
- 2 BRIDGE
- 3 1825

தொடர் எண் : 1967/193

மாவட்டம் : சென்னை
ஊர் : எழும்பூர்
இந்திய கல்வெட்டு
ஆண்டு அறிக்கை } —
எழுத்து : ஆங்கிலம்
அரசு : —
ஆட்சி ஆண்டு : —

வட்டம் : தென் சென்னை
ஊர்க் கல்வெட்டு
எண் } 6
முன் பதிப்பு : —
மொழி : ஆங்கிலம்
மன்னன் : —
வரலாற்று ஆண்டு : கி. பி. 1825

இடம் : கமாண்டர் இன் சீப் ரோடில் உள்ள பாலத்தின் வடக்குச் சுவர் மேல் உள்ளது.

குறிப்புரை : பாலத்தைக் கட்டியவர் ஜான் லா என்று குறிக்கிறது.

கல்வெட்டு :

- 1 JOHN LAW ARCHITECT
- 2 1825

மாவட்டம்	சென்னை	வட்டம்	: தென் சென்னை
ஊர்	நுங்கம்பாக்கம்	ஊர்க் கல்வெட்டு எண்	} 1
இந்திய கல்வெட்டு ஆண்டு அறிக்கை	} No. 384 of 1929, பகுதி 2 பாரா—80.	முன் பதிப்பு	
எழுத்து		: தமிழ்	மொழி
அரசு	: ஆங்கிலேயர்	மன்னன்	: —
ஆட்சி ஆண்டு	—	வரலாற்று ஆண்டு	: கலி ஆண்டு 1893 கி.பி. 1792

இடம் : வானிலை ஆய்வுக்கூட அலுவலகக் கருங்கல் தூண் மேல் உள்ளது.

குறிப்புரை : கி. பி. 1792-ல் ஆங்கிலக் கிழக்கிந்தியக் கம்பனி நுங்கம்பாக்கத்தில் வானிலை ஆய்வுக்கூடம் ஒன்றைக் கட்டியதைக் குறிக்கிறது.

கல்வெட்டு :

- 1 கலியப்தம் சாதனாகயந வரு
- 2 ஷத்தில் இங்கிலிசு கும்பினியா
- 3 ர் ஆகாசத்திலிருக்கின்ற உரு
- 4 வங்களைக் காணுகிறத்துக் க
- 5 னுகூலமாக இந்தக் கூடத்தை
- 6 த இராச ஸ்ரீமிக்கில்டாப்பின் மு
- 7 ன்னிலையாய்க் கட்டிவித்தார்கள்

மாவட்டம்	: சென்னை	வட்டம்	: தென் சென்னை
ஊர்	: நுங்கம்பாக்கம்	ஊர்க் கல்வெட்டு எண்	} 2
இந்திய கல்வெட்டு ஆண்டு அறிக்கை	} —	முன் பதிப்பு	
எழுத்து		: ஆங்கிலம்	மொழி
அரசு	: —	மன்னன்	: —
ஆட்சி ஆண்டு	: —	வரலாற்று ஆண்டு	: கி. பி. 1802

இடம் : காலேஜ் ரோடில் உள்ள வானிலை ஆய்வுக்கூடத்தில் ஒரு தூண் மேல் உள்ளது.

குறிப்புரை: கி. பி. 1802-ல் வானிலை ஆய்வுக்கூடத்திற்கான இடம் அமைக்கப் பட்டதை இக்கல்வெட்டு குறிக்கிறது. இதனுடைய பிரதி தமிழ், தெலுங்கு, உருது ஆகிய மொழிகளிலும் பொறிக்கப் பட்டுள்ளது.

கல்வெட்டு:

- 1 (I) THE GEODETIC POSITION (LAT 13°4'-3"
- 2 O. 5N) LONG-80°(4'-54''20 E) OF. COL. WILLIAM
- 3 LAMBTON .IS PRIMARY ORIGINAL OF THE
- 4 SURVEY OF INDIA, FIXED BY HIM IN 1802, WAS AT
- 5 A POINT 6 FEET TO THE SOUTH & 1 FOOT TO THE
- 6 WEST OF THE CENTRE OF THIS PILLAR.
- 7 (2) THE CENTRE OF THE MERIDIAN CIRCLE OF
- 8 THE MADRAS OBSERVATORY WAS AT A
- 9 POINT-12 FEET TO THE EAST OF THE CENTRE
- 10 OF THIS PILLAR.

மாவட்டம்	:	சென்னை	வட்டம்	:	தென் சென்னை
ஊர்	:	நாங்கம்பாக்கம்	ஊர்க் கல்வெட்டு எண்	}	3
இந்திய கல்வெட்டு ஆண்டு அறிக்கை	}	No. 387 of 1929	முன் பதிப்பு		
எழுத்து			:	ஆங்கிலம்	மொழி
அரசு	:	—	மன்னன்	:	—
ஆட்சி ஆண்டு	:	—	வரலாற்று ஆண்டு	:	—°

இடம் : காலேஜ் ரோடில் உள்ள வானிலை ஆய்வுக்கூட அலுவலகக் கல்தூண் மேல் உள்ளது.

குறிப்புரை : வானிலை ஆய்வுக்கூடத்தை மைக்கேல் டோப்பிங் கட்டியவர் என்று குறிக்கிறது.

கல்வெட்டு :

1 MICHAEL TOPPING ARCH. A. C. MDCCXC 11.

மாவட்டம்	சென்னை	வட்டம்	: தென் சென்னை
ஊர்	நுங்கம்பாக்கம்	ஊர்க் கல்வெட்டு எண்	} 4
இந்திய கல்வெட்டு ஆண்டு அறிக்கை	—	முன் பதிப்பு	
எழுத்து	: தமிழ்	மொழி	: தமிழ்
அரசு	: —	மன்னள்	: —
ஆட்சி ஆண்டு	: —	வரலாற்று ஆண்டு	: சக ஆண்டு 1730 கலி ,, 4909 கி.பி. 1808

இடம் : திரு அகத்தீசுவரர் கோயிலின் கிழக்குச் சுவர் மேல் (முதல் வாயிலில்) உள்ளது.

குறிப்புரை : நுங்கம்பாக்கத்திலிருக்கும் அகஸ்தீசுவர சுவாமி, அகிலாண்டசுவரியம்மன் ஆகிய கோயில்களுக்கு நிலம், சத்திரம், தோப்பு ஆகியவற்றை ரா. ரா. தெய்வநாயக முதலியார் என்பார் வாங்கி கொடை அளித்ததையும், அவருக்குப் பிறகு அவர் மகன் சுப்பராய முதலியார், பெயரன் தெய்வநாயகம் ஆகியவர்கள் அக் கொடையை வழுவாது காப்பாற்றி வந்ததையும் தெரிவிக்கிறது.

கல்வெட்டு :

- 1 ஷ்ஷீ ஸ்ரீ விசையாதிபுதைய சாலிவாகன
- 2 [ச]காப்தம் கூளாடய கலியாப்தம் சதகூ[கூ]
- 3 [பி]ரவாதி கெதாப்தம் க. க்கு மெற்செல்[லாநி]
- 4 ன்ற இபவ ஶு தைய மீ யிட வ இந்த பொம்ம
- 5 (பு)ரத்துக்குப் பிறிதிநாமமாகிய நுங்கம்பா
- 6 (க்கத்)திலிருக்கும் ஸ்ரீ அகிலாண்ட கோடிப் பி[ர]
- 7 [மா]ண்ட நாயகராகிய அகஸ்தீசுவர சுவாமி[யும்]
- 8 அகிலாண்டசுவரியம்மன் யிவர்களுடை[ய]

(திருப்பவும்)

9 [கே]காவில் நிலமும் அதைச்சார்ந்த சத்திர[மும்]
 10 [பிர]ாகாரமும் தோப்புத்துரவு மாவடை மர[வ]
 11 டைகளுங் கோவில்ப்படித்தாம முதலாகி(ய)
 12 து நடக்கும் படியாக விட்டிருக்கிற நிலங்களு
 13 சென்னப்பட்டணத்திலிருக்கும் பூவசியர்த(ன்)
 14 வெண் களிறும் வெண் பரியும் வெண் குடையு
 15 ம் மேழிக் கொடியுஞ் சாயமரையும் வெண்
 16 ங்குந்த வுண்டையும் விடுகோலும் மீன் [ப]தா
 17 கையுங் குவளை மாலையுமே உடைத்த[ா]
 18 [கி]ய துளு வேளாள குலத்தவர்களில் வி[ள]
 19 [ங்]கியிருந்த ரா. ரா. தெய்வநாயக முதலி(யா)
 20 ரவர்கள் கிறையத்துக்கு வாங்கி மே[ல்]
 21 சொல்லிய தற்மத்துக்குத் தானம் பண்[ணி]
 22 தற்மம் பரிபாலனம் பண்ணி வந்தபடி
 23 அவர்கள் குமாரராகிய சுப்பராய முதலி(யா)
 24 ரவர்களுந் தற்மம் பரிபாலனம் பண்ணி
 25 நதை இப்போது அவர்புத்திரனாகிய நான் [ெ]தய்வ
 26 நாயகம் இந்த சாசனத்தில்த் தெரியச் செய்[த]
 27 [தாவ]து நானும் என் சந்ததியாரும் மேற் சொல்[லி]
 28 [ய]த் தற்மத்தை சூரிய சந்திரா ஞள்ளவரைக்(கும்)
 29 பரிபாலனஞ் செய்து வருவதேயல்லாமல் அ[ந்]
 30 நிலம் புலம் வீடு தோட்டம் முதலானதுகளை
 31 தானாதி விக்கிறையஞ் செய்யப் பாத்தியமில்லை
 32 ஒருவேளை யாராகிலும் இந்த தற்மம் பரிபால(ன)
 33 த்துக்கு விரோதமாயாவது இந்த சாசன விப(ர)
 34 துக்கு மாறுபாடாவது நடந்தால் அவர்கள் க .
 35 . லே கெங்கை கரையில் கோ அத்தி பண்
 36 ண தோஷமும் யிதிலும் கொடுமையான
 37 பாவத்துக்குள்ளானவர்களாய் யெ[ன்]
 38 றென்றைக்கும் மீளாத நரகத்தில் பே[ா]
 39 டப்பட்டுத் துன்பப்பட்டக் கடவராகவு[ம்]

- 40 இந்த சாசனப்படியே இந்த தற்மம் தன்[ம]
41 பரிபாலனஞ் செய்து நடப்பிக்கிற பே[ர்]
42 கள் இகபரத்தில் சுகத்தை அனுபவிப்ப[ப]
43 வர்களாகவும்.

மாவட்டம் : சென்னை
 ஊர் : கிருஷ்ணம்பேட்டை
 இந்திய கல்வெட்டு }
 ஆண்டு அறிக்கை } —
 எழுத்து : தமிழ்
 அரசு : —
 ஆட்சி ஆண்டு : —

வட்டம் : தென் சென்னை

ஊர்க் கல்வெட்டு }
 எண் } 1

முன் பதிப்பு : —

மொழி : தமிழ்

மன்னன் : —

வரலாற்று ஆண்டு : கலி ஆண்டு 4909
 சக ஆண்டு 1730
 கி. பி. 1808

இடம் : தீர்த்த கபாலீசுவரர் கோயிலில் வெளிச் சுற்றில் நுழை வாயிலின் இடதுப் பக்கம் (தெற்கு) நிறுத்தப் பட்டுள்ள கல்லில் உள்ளது.

குறிப்புகள் : கல்வெட்டின் காலம் குறிப்பிடும் பகுதி மட்டும் காணப்படுகிறது. மீதமுள்ள வரிகள் சிதைக்கப்பட்டுள்ளன.

கல்வெட்டு :

- 1 கலியுகாப்த்தம் ஶ்ரீ சத
- 2 கூாகு க்கு மேல் சாலிவ
- 3 ாகண சகாத்தம் ஶ்ரீ சூ
- 4 ளாகுய க்கு மேல் யிப ஶ்ரீ

மாவட்டம்	: சென்னை	வட்டம்	: தென் சென்னை
ஊர்	: கிருஷ்ணம்பேட்டை	ஊர்க் கல்வெட்டு எண்	} 2
இந்திய கல்வெட்டு ஆண்டு அறிக்கை	} —	முன் பதிப்பு	
எழுத்து		: தமிழ்	மொழி
அரசு	: —	மன்னன்	: —
ஆட்சி ஆண்டு	: விக்குறுதி வருடம்	வரலாற்று ஆண்டு	: கி. பி. 19-ஆம் நூற்றாண்டு

இடம் : தீர்த்த கபாலீசுவரர் கோயிலில் வெளிச் சுற்றில் நுழை வாயிலுக்கு அருகில் உள்ள தனிக் கல்லில் உள்ளது.

குறிப்புரை : இக்கல்வெட்டு மிகவும் சிதைந்துள்ளது. இதற்குப் பின்வரும் பத்து வரிகள் சிதைக்கப்பட்டுள்ளன.

கல்வெட்டு :

- 1 விக்குறுதி வ
- 2 ருஷம் ஆ[வ]
- 3 ணி உ ம் . .
- 4 . பகஷ . .
- 5 த . ராய நி .
- 6 நல[ம்] வி
- 7 மண்ய

மாவட்டம் : சென்னை
 ஊர் : சிந்தாதிரிப்பேட்டை
 இந்திய கல்வெட்டு }
 ஆண்டு அறிக்கை } —
 எழுத்து : தமிழ்
 அரசு : —
 ஆட்சி ஆண்டு : —

வட்டம் : தென் சென்னை
 ஊர்க் கல்வெட்டு }
 எண் } 1
 முன் பதிப்பு : —
 மொழி : தமிழ்
 மன்னன் : —
 வரலாற்று ஆண்டு : சக ஆண்டு 1796
 கலி ஆண்டு 4975
 கி. பி. 1874

இடம் : ஆதிபுரீச்வரர் கோயிலின் இரண்டாவது சுற்றில் உள்ள மண்டபத் தூணில் உள்ளது.

குறிப்புரை : இக்கல்வெட்டு, பாசிரதி அம்மாள் பெயர்த்தியும் கமலம்மாள் மகளுமான கோகிலாம்பாள் என்பவர் ஆதிபுரீச்வரர் சன்னிதியில் கொடி ஏற்று மண்டபம் கட்டியதைக் குறிக்கிறது.

கல்வெட்டு :

- 1 உ
- 2 சிவமயம்
- 3 ஸ்வஸ்தி ஸ்ரீ விஜயாப்யுதய
- 4 சாலிவாஹன சகாப்தா
- 5 ஊளாகயிசு கலியப்தா
- 6 சதகாஎயிடு உபரி
- 7 ஸ்ரீமுக ஶ்ரூ ஸ்ரீ அகிலாண்ட

(திருப்பவும்)

- 8 கோடி பிரம்ஹாண்ட நாயக !
9 ராகிய ஆதிபுரீச்வரர் சன்னிதி
10 யில் த்வஜாரோஹண மண்
11 டப கைங்கர்யம் பாஶீரதி அம்
12 மாள் தெளஹித்திரியும்
13 கமலம்மாள் புத்திரியுமான
14 கோகிலாம்பாளால்
15 நிறைவேற்றப்பட்டது.

மாவட்டம்	: சென்னை	வட்டம்	: தென் சென்னை
ஊர்	: சிந்தாதிரிப்பேட்டை	ஊர்க் கல்வெட்டு எண்	} 2
இந்திய கல்வெட்டு ஆண்டு அறிக்கை	} —	முன் பதிப்பு	
எழுத்து		: தமிழ்	மொழி
அரசு	: —	மன்னன்	: —
ஆட்சி ஆண்டு	: —	வரலாற்று ஆண்டு	: கி. பி. 1860 கலி ஆண்டு 4961 சக .. , 1782

இடம் : ஸ்ரீ ஆதிபுரீஸ்வரர் தீர்த்தவாரி மண்டபத்திற்கு மேற்கே உள்ள கல் தூண் மேல் பகுதி.

குறிப்புரை: கண்டிவாக்கு வெங்கடசாமி நாயக்கர் குமாரர் க. பார்த்தசாரதி என்பார் தீர்த்தவாரி மண்டபம் கட்டி வைத்ததை இக்கல்வெட்டு குறிக்கிறது.

கல்வெட்டு :

- 1 ஓம்
- 2 ஸ்ரீ கலியுகாதி ஶ்ரீ சுகுகுக
- 3 சாலிவாகன ஶ்ரீ சுளவுஉ
- 4 பிரபவாதி ஶ்ரீ ருஉ க்கு மேல்
- 5 செல்லா நின்ற சித்தாத்திரி
- 6 ஶ்ரீ ஆவணி மீ ௨௫ ௨ குரு வாரம்
- 7 சுக்கில பஷம் துவாதசி
- 8 உத்திராடம்—சோபநம்

(திருப்பவும்)

- 9 பவகிறணம் இந்த சுபதினத்தில்
 10 சூரிய வுதயத்தில்—சிம்ம ல
 11 க்கிணத்தில் தீர்த்தவாரி
 12 மண்டப கயிங்கரியம்
 13 ஸ்ரீமது--உபயஸ்வாமி
 14 தொடர்சாரியார்--திருவடிகள்
 15 சம்மந்தமாகிய--கௌரி--
 16 குலோத்பவரான--கண்டிவாக்கு
 17 வெங்கடசாமி--நாயக்கர்
 18 குமாரராகிய க. பார்த்தசாரதி
 19 கயிங்கரியம்
 20 ஆழ்வார்கள்--திருவடிகளே
 21 சரணம்

மாவட்டம்	சென்னை	வட்டம்	: தென் சென்னை
ஊர்	: புலியூர்	ஊர்க் கல்வெட்டு எண்	} 1
இந்திய கல்வெட்டு ஆண்டு அறிக்கை	} No. 79 of 1941—42	முன் பதிப்பு	
எழுத்து		: தமிழ்	மொழி
அரசு	: —	மன்னன்	: ஸ்ரீ விஜயகண்ட கோபால தேவர்
ஆட்சி ஆண்டு	: 29-ஆம் ஆண்டு	வரலாற்று ஆண்டு	: கி.பி. 1259 ?

இடம் : திரு பாரத்துவாஜேசுவரர் கோயிலில் உண்ணாழியின் மேற்குச் சுவர் மேல் உள்ளது.

குறிப்புரை : ஜயங்கொண்டசோழ மண்டலத்துப் புலியூர்க் கோட்டமான குலோத்துங்கசோழ வளநாட்டுப் புலியூர் நாட்டுப் புலியூர் திருவாலிக்கோயிலுடைய நாயனாருக்கு வேற்காடு தில்லைக்கத்தன் பொன்னப்பிள்ளை என்பவன் சந்தி விளக்கு ஒன்று வைப்பதற்காக அக்கோயில் நிமந்தக்காரர் இருவரிடம் இரண்டு பசுக்களைக் கொடையாக அளித்ததைக் குறிக்கிறது.

கல்வெட்டு :

- 1 ஷ்ரீ ஸ்ரீ திரிபுவனச் சக்கரவத்திகள் ஸ்ரீ விஜயகண்டகோபால தே[வற்]கு யாண்டு இருபத் தொன்பதாவது
- 2 ஜயங்கொண்டசோழ மண்டலத்துப் புலியூர்க் கோட்டமான குலோத்துங்கசோழ வளநாட்டுப் புலி
- 3 யூர் நாட்டுப் புலியூர் உடையார் திருவாலிக் கோயிலுடைய நாய [னார்] க்கு வேற்காடு கிழான் தில்லைக்கத்தன்

(திருப்பவும்)

- 4 பொன்னப்பிள்ளையென் வைத்த சந்தி விளக்கொன்றுக்கு விட்ட
சாவா [முவா] கற பசு இரண்டும் இக்கோஇற் காணி உடைய
- 5 மௌதமன்¹ பெரியான் ஊட்டனும் காஸ்யபன் விசையாலீஹீர
மு[டையா]ன்² நீறணிந்தான் ஊட்டன் உள்ளிட்டாரும் இவ்வி
- 6 [ருே]வாம் இப்பசு இரண்டுங் கொண்டு சந்ராஜித்யவரை சந்தி
விளக்கு [எரி]க்க கடவோம் இவ்விருவோம் ஷ்ஷீ ஸ்ரீ

1 கௌதமன்

2 காச்யபன் விசையாலீசுவரமுடையான்

மாவட்டம் : சென்னை
 ஊர் : புலியூர்
 இந்திய கல்வெட்டு }
 ஆண்டு அறிக்கை } No. 80 of 1941-42
 எழுத்து : தமிழ்
 அரசு : தெலுங்கு சோழர்
 ஆட்சி ஆண்டு : —

வட்டம் : தென் சென்னை
 ஊர்க் கல்வெட்டு }
 எண் } 2
 முன் பதிப்பு : —
 மொழி : தமிழ்
 மன்னன் : பொத்தப்பிச் சோழன்
 வரலாற்று ஆண்டு : கி. பி. 13-ஆம் நூற்றாண்டு .

இடம் : திரு பாரத்துவாஜேசுவரர் கோயிலின் முதல் சுற்றின் வடக்குச் சுவர் மேல் உள்ளது.

குறிப்புரை : இக்கல்வெட்டின் சிறு பகுதியே உள்ளது.

கல்வெட்டு :

1 பொத்தப்பிச் சோழன்

மாவட்டம் : சென்னை
 ஊர் : புலியூர்
 இந்திய கல்வெட்டு }
 ஆண்டு அறிக்கை } —
 எழுத்து : தமிழ்
 அரசு : —
 ஆட்சி ஆண்டு : —

வட்டம் : தென் சென்னை
 ஊர்க் கல்வெட்டு }
 எண் } 3
 முன் பதிப்பு : —
 மொழி : தமிழ்
 மன்னன் : —
 வரலாற்று ஆண்டு : கி. பி. 17—18 ஆம்
 நூற்றாண்டு

இடம் : திருபாரத்துவாகேஸ்வரர் கோயில் விநாயகர் திருவுரு முன் தரையில் உள்ளது.

குறிப்புரை : கல்வெட்டின் ஒரு பகுதியே உள்ளது.

கல்வெட்டு :

- 1 . ங்களும் தறிவிட . .
- 2 . ா(லி)யாறுனா . .
- 3 . றகளுமிந்நா . .
- 4 . ரயிகிடவுண்ண . .
- 5 . டியா. பத்துத . .
- 6 . க முப்பதாவது . .
- 7 . வரை செல்வத . .
- 8 . டிக்குக் கல்லி . .
- 9 . வெ[ட்டி]க் கொ . .
- 10 . காரநந் எழுத்து . .
- 11 . ஸூற றகெஷி¹ வ

மாவட்டம் : சென்னை
 ஊர் : சைதாப்பேட்டை
 இந்திய கல்வெட்டு }
 ஆண்டு அறிக்கை } —
 எழுத்து : தமிழ்
 அரசு : —
 ஆட்சி ஆண்டு : —

வட்டம் : தென் சென்னை
 ஊர்க் கல்வெட்டு } 1
 எண் }
 முன் பதிப்பு : —
 மொழி : தமிழ்
 மன்னன் : —
 வரலாற்று ஆண்டு : கி .பி. 1887,

இடம் : காரணீசுவரர் கோயிலில் வடக்குச் சுவரில் (உட்பக்கம்) உள்ளது.

குறிப்புரை : சைதாப்பேட்டையைச் சார்ந்த காரணி கிராமத்திலிருக்கும் வா. ஆறுமுக முதலியார் குமாரர் சுப்பராய முதலியார் தன் பங்களாவை காரணீசுவரர் கோயிலுக்குக் கொடை அளித்ததையும், அப்பங்களாவின் குடி கூலியிலிருந்து அக் கோயிலுக்கும் மற்றும் செல்லவிநாயகர், ஞானவிநாயகர், சுப்பிரமணியர், இராமசுவாமி ஆலயங்களுக்கும் நெய் விளக்கு தர்மம் அளித்து வந்ததையும் இக்கல்வெட்டு குறிக்கிறது.

கல்வெட்டு :

- 1 உ சிவமயம்
- 2 சர்வஜித்த ஶ்ரூ கார்த்திகை மீ ச உ
- 3 சைதாப்பேட்டையைச் சார்ந்த காரணி
- 4 கிராமத்திலிருக்கும் செங்குந்த ஜாதி வீர
- 5 பாகு சுவாமி கோத்திரம் . வா . ஆறுமுக முதி
- 6 லியார் குமாரர் சுப்பராய முதலியார் 1886 ஶ்ரூ

(திருப்பவும்)

7 மார்க்ஸ் மீ 15 உ பரங்கிமலை கண்டோன்
 8 மெண்டு மவுண்டுரோட்டில் கீழண்டவா
 9 டை சு வது நேம்பர் என் பங்களாவை
 10 காரணீஸ்வரர் பேரால் ரிஜிஸ்டர் செ
 11 ய்து வைத்திருக்கிறபடிய¹ல் அதில்
 12 வரப்பட்ட குட கூலியை ஷே பங்களா
 13 வின் மராமத்து சிலவு போக மீதியை
 14 காரணீஸ்வரர் பிரம்ம உச்சவகம்
 15 செய்வதற்கும் ஷே சுவாமி ஆருத்தரா
 16 உச்சவத்திற்கும் ஷேயூர் செல்லவிநாய
 17 சர் ஞானவிநாயகர் சுப்பிரமண்ணியர்
 18 இராமசுவாமி சந்நிதானங்களுக்கும் நெய்
 19 தீப தர்ம்ம கைங்கிர்யத்திற்காக நா²ன் மன
 20 பூர்வகமாய் ஏற்படுத்திருக்கிற படியால்
 21 இதை என் வம்சத்தாரும் காரணீஸ்வரர்
 22 சந்நிதான தர்மகர்த்தாக்களும் சந்திர சூரி
 23 யாளுள்ளவரைக்கும் குரைவில்லாமல்
 24 நடத்திக்கொண்டு வரவேண்டியது இந்
 25 த பங்களாவை கொதுவை வைக்க
 26 வும் விக்கிரயம் செய்யவுங் கூடாது இந்
 27 த தர்ம்மத்திற்கு வில்லங்கனம் செய்
 28 யப்பட்டவர்கள் கவர்ன்மென்டாரால்
 29 தண்டிக்கப்பட்டு மீளா நரகத்திற்கு
 30 ம் ஆளாவார்கள் இப்படிக்கு
 31 1887 னு செங்குந்ததிலகர்
 32 நவம்பர் மீ வா. சுப்பரூய முதலியார்³
 33 18 உ

1 படியால் என்று இருக்க வேண்டும்.

2 'நா' வில் இருக்கும் கால்(ா) வரிக்கு மேல் எழுதப் பட்டுள்ளது.

3 முதலியார் என்பது குறி ஒன்றினால் காட்டப்பட்டுள்ளது.

மாவட்டம்	: சென்னை	வட்டம்	: தென் சென்னை
ஊர்	: சைதாப்பேட்டை	ஊர்க் கல்வெட்டு எண்	: 2
இந்திய கல்வெட்டு ஆண்டு அறிக்கை	: —	முன் பதிப்பு	: —
எழுத்து	: தமிழ்	மொழி	: தமிழ்
அரசு	: —	மன்னன்	: —
ஆட்சி ஆண்டு	: —	வரலாற்று ஆண்டு	: கி. பி. 1884

இடம் : சித்தி விநாயகர் கோயிலின் வடக்குச் சுவரில் உட்பக்கம் உள்ளது.

குறிப்புரை : சைதாப்பேட்டை வட்டம், காரணி கிராமத்தில் உள்ள திரு சித்தி புத்தி விநாயகருக்கு நித்திய பூஜை தரும கைங்கர்யத்துக்கு அதே ஊரைச் சார்ந்த தருமலிங்க முதலியாரின் மனைவி சுந்தரம்மாள், தன் கடையிலிருந்து வரும் குடிசலிப் பணத்தைப் பயன்படுத்திக் கொள்ள வேண்டும் என்று சாசனம் எழுதி வைத்ததை இக்கல்வெட்டு குறிக்கிறது.

கல்வெட்டு :

- 1 ஸ்ரீ சித்தி விராயகர் துணை
- 2 கூடாள் அயிச ஶ்ரீ ஜனவரி மீ
- 3 கயி உ சுபானு ஶ்ரீ தை மீ யிஅ
- 4 உ சைதாப்பேட்டை தாலா
- 5 க்கா காரணி கிராமத்தில் யெழுந்
- 6 தருளியிருக்கும் காருண்ணிய
- 7 ஈஸ்வரர் திருக்கோயில்
- 8 கொளத்திற்கு மேலண்டை
- 9 திருக்கோயில் கொண்டிருக்கும் ஸ்ரீ சித்தி புத்தி

(திருப்பவும்)

10 வினாயகருடைய நித்திய பூஜை தரும கயிங்கர்
 11 யத்திற்கு ஷை கிருமத்திலிருக்கும் காரணி தரும
 12 லிங்க முதலியார் பார்யாள் சுந்தரம்மாளாகிய நா
 13 ன் ஷை வினாயகருடைய நித்திய பூஜை கயிங்கரியங்
 14 களுக்கு குறவு யில்லாமல் நடக்கும் பொருட்டு
 15 யென் மனப்பூர்வமாக ஷை. காறணி கடை
 16 வீதிக்கு வடக்கு சத்திரத்திற்கு தெற்கு யென்னு
 17- டைய மைத்தொரு¹ கடைக்கு மேற்கு கொ. வேலப்ப
 18 முதிலி கடைக்கு கிழக்கு யிதின் மத்தியிலிருக்க
 19 ப்பட்ட யென்கடையின் குடிக் கூலியினாலும்
 20 மாம்பலம் ரெட்டிப் பேட்டையில் ரேட்டுக்
 21 கு கிழக்கு ஞாசத்துக்கு தெற்கு கொமரப்ப தே
 22 ரவர் வீட்டிற்கு மேற்கு அழகப்ப முதலி
 23 யார் காலி நிலத்திற்கு வடக்கு யிதின் மத்தியில் கட்டி
 24 யிருக்கும் வீடு கடை யிதுகளின் குடிக்கூலி வரும்
 25 படியினாலும் மேல்கண்ட வினாயகா பூஜை க.
 26 யிங்கரியத்திற்கு நானது தேதியில் நான் யெழுதி
 27 வையத்திருக்கும் தரும ஊணைத்தில் கண்டிருக்
 28 குரபடி சரியாக நிறவேரினும் பொருட்டும் யிதை
 29 பாவத்து புண்ணிய ஸீலர்களும் அரிந்து ஷை க
 30 யிங்கரியம் நிறவேத்தி வருபவர்களை சீர்திருத்
 31 தும் பொருட்டும் யிந்த விலாஊரணம் ஸ்
 32 தாபிக்கப்பட்டது ஷை ஊரணத்தில் கண்ட
 33 படி தருமத்தை நிறவேற்றி கொண்டு வருகிர
 34 வர்களில் யெவர்களாவது விருத்தமாக
 35 நடத்தினால் சிவதுரேகத்தில் போகக் கடவா
 36 ர்கள் மேல்கண்ட கொத்துகளுக்கு மேல்கண்
 37 ட கயிங்கரியம் தவிர யெனக்காவது யென் வர்க்க
 38 [த்தா]ருக்காவது யினி யாதொரு பாடியதையும் யில்லை வ
 39 சுந்தரம்மாளர் கை யழுத்து

1. 'மற்கொரு' கடைக்கு மேற்கு என்று இருக்க வேண்டும்.

மாவட்டம்	: சென்னை	வட்டம்	: தென் சென்னை
கூர்	: சைதாப்பேட்டை	கூர் கல்வெட்டு எண்	} 3
இந்திய கல்வெட்டு ஆண்டு அறிக்கை	} —	முன்பதிப்பு	
எழுத்து		: தமிழ்	மொழி
அரசு	: —	மன்னன்	: —
ஆட்சி ஆண்டு	: —	வரலாற்று ஆண்டு	: கலி ஆண்டு 4997 சக " 1818 கி. பி. 1896

இடம் : சீனிவாசப்பெருமாள் கோயிலின் கிழக்குச் சுவரில் உட்பக்கம் உள்ளது.

குறிப்புரை : இக்கல்வெட்டு, ஸ்ரீ பிரசன்ன வெங்கட நரசிம்மசுவாமி கோயிலில் சைதாப்பேட்டையைச் சார்ந்த ஜெயராம் செட்டியார் மடப்பள்ளி கட்ட ஆரம்பித்ததையும், அவர் மூத்த மகன் வீராசாமி செட்டியார் அதைக் கட்டி முடித்ததையும் குறிக்கிறது.

கல்வெட்டு :

- 1 ஸ்ரீமதே ராமானுஜாய நம :
- 2 ஸ்ரீ அகிலாண்டகோடி பிரம்மாண்ட நாயக
- 3 ராய் இரகுநாதபுரமென்கிற சைதாப்பேட்டையில்
- 4 ஸ்ரீ பாகவத பரிபாலனார்த்தமாக எழுந்தருளியிரு
- 5 க்கும் ஸ்ரீ பிரசன்னவெங்கடநரசிம்மஸ்வாமி
- 6 ஸன்னிதியில் பவிஜ குலம் ஸ்ரீ வைஷ்ணவ மதம்
- 7 தீரத்தால கோத்திரோத்பவரான மதராஸ் ரிவினி

(திருப்பவும்)

- 8 யூ போர்ட் யேட் சிரஸ்தாதாரராக விருந்த ஷெ சைதாப்
 9 பேட்டை ஜெயராம் செட்டியார் அவர்களுடைய
 10 நூதன திருமடப்பள்ளி கைங்கரியம் மேல்
 11 படியாருடைய ஜேஷ்டபுத்திரரான சை.
 12 வீராசாமி செட்டியாரால் கலியாதி கதாப்தங்கள்
 13 சகுகை சாலிவாகன் கதாப்தங்கள் கூலுகு பிரப
 14 வாதி கதாப்தங்கள் உக இதற்குச் சரியான மன்
 15 மத நாம ஸம்வத்ஸரம் தை மாசம் அ உ சோ
 16 ம வாரம் பூர்த்தி செய்யப்பட்டு சம்புரோக்ஷணை
 17 மகோத்ஸவம் நடப்பிக்கப்பட்டது
 18 இங்கிலிஷ் 1896 னும் ஜனவரி மீ 20 உ

இவ்வெழுத்து வரிக்கு மேல் பொறிக்கப் பட்டுள்ளது.

மாவட்டம்	: சென்னை	வட்டம்	: தென் சென்னை
ஊர்	: சைதாப்பேட்டை	ஊர்க் கல்வெட்டு எண்	} 4
இந்திய கல்வெட்டு ஆண்டு அறிக்கை	} —	முன் பதிப்பு	
எழுத்து		: பாரசீகம்	மொழி
அரசு	: —	மன்னன்	: —
ஆட்சி ஆண்டு	: —	வரலாற்று ஆண்டு	: கி. பி. 1728 MDCCXXVI

இடம் : சைதாப்பேட்டை பாலத்தின் கிழக்கு பக்கச் சுவரில் பதிக்கப்பட்ட கல்லில் உள்ளது.

குறிப்புரை : ஆர்மீனிய நாட்டைச் சார்ந்த கொஜு பீடர்ஸ் உஸ்கன் என்பவர் மக்களின் நன்மைக்காக இப்பாலத்தைக் கட்டியதை இக்கல்வெட்டு குறிக்கிறது.

கல்வெட்டு :

- 1 HUNC PONTEM
- 2 EDIFICARI, JUSSIT
- 3 PRO BONO PUBLICO
- 4 COJA PETRVSUSCAN
- 5 NATIONE ARMEN
- 6 ANNO SALVTIS
- 7 MDCCXXVI

மாவட்டம்	: சென்னை	வட்டம்	: தென் சென்னை
ஊர்	: சேத்துப்பட்டு	ஊர்க் கல்வெட்டு எண்	} 1
இந்திய கல்வெட்டு ஆண்டு அறிக்கை	} —	முன் பதிப்பு	
எழுத்து		: ஆங்கிலம்	மொழி
அரசு	: —	மன்னன்	: —
ஆட்சி ஆண்டு	: —	வரலாற்று ஆண்டு	: கி. பி. 1824

இடம் : சேத்துப்பட்டுப் பாலத்தின் மேற்குச் சுவர் மேல் உள்ளது.

குறிப்புரை : மன்றோ பாலம் கி. பி. 1824-இல் அரசாங்க உத்தரவின் பேரில் கட்டப் பெற்றது என்பதை இக்கல்வெட்டு குறிக்கிறது.

கல்வெட்டு:

- 1 MUNRO BRIDGE
- 2 erected by Order
- 3 of Government
- 4 A.D. 1824

மாவட்டம்	: சென்னை	வட்டம்	: தென் சென்னை
ஊர்	: ஈக்காட்டுத்தாங்கல்	ஊர்க் கல்வெட்டு எண்	} I
இந்திய கல்வெட்டு ஆண்டு அறிக்கை	} —	முள் பதிப்பு	
எழுத்து		: தமிழ்	மொழி
அரசு	: —	மன்னன்	: —
ஆட்சி ஆண்டு	: —	வரலாற்று ஆண்டு	: கி. பி. 1793

இடம் : பார்த்தசாரதி சுவாமி கோயில் மண்டபத்தின் உள்ளே, மேற்குப் பக்க தளத்தில் உள்ளது.

குறிப்புரை : மண்டபமும் அதைச் சார்ந்த முப்பத்தாறு காணி நிலமும் திருவல்லிக்கேணி பார்த்தசாரதி கோயிலைச் சார்ந்தது என்பதை இக்கல்வெட்டு குறிக்கிறது.

கல்வெட்டு :

- 1 இந்த மண்டபமும் இதைச் சார்ந்த ஊர் காணி நிலமும் சென்னை திரு அல்லிக்கேணி ஸ்ரீ பாறத்த ஸாரதி பெ[ரு] மா [னடிக] ளுடையது கூளாகுமிரு வு [. : ராவிபிதா] ம்

மாவட்டம்	: சென்னை	வட்டம்	: வட சென்னை
ஊர்	: கொசப்பேட்டை	ஊர்க் கல்வெட்டு எண்	} 1
இந்திய கல்வெட்டு ஆண்டு அறிக்கை	} —	முன் பதிப்பு	
எழுத்து		: தமிழ்	மொழி
அரசு	: —	மன்னன்	: —
ஆட்சி ஆண்டு	: —	வரலாற்று ஆண்டு	: கி. பி. 1893

இடம் கந்தசாமி கோயிலில் மண்டபத்தின் வடக்குச் சுவரில் (உட்பக்கம்) உள்ளது.

குறிப்புரை : சடையாண்டி என்பவர் கொழந்தை மண்டபத்தில் கருங்கல் தளவரிசை செய்ததை இக்கல்வெட்டு குறிக்கிறது.

கல்வெட்டு:

- 1 விசய னு அற்ப்ப
- 2 சி மீ அ உ சடையா
- 3 ண்டி கொழந்
- 4 தை மண்டபத்து
- 5 கருங்கல் தள
- 6 வரிசை செய்த த
- 7 றுமம் உ

மாலட்டம்	: சென்னை	வட்டம்	: வட சென்னை
ஊர்	: வேப்பேரி	ஊர்க் கல்வெட்டு எண்	} 1
இந்திய கல்வெட்டு ஆண்டு அறிக்கை	} —	முன் பதிப்பு	: —
எழுத்து	: ஆங்கிலம்	மொழி	: ஆங்கிலம்
அரசு	: —	மன்னன்	: —
ஆட்சி ஆண்டு	: —	வரலாற்று ஆண்டு	: கி. பி. 1899

இடம் : வேப்பேரி நெடுஞ்சாலையில் எஸ். பி. சி. எ. கட்டடத்தின் வடக்குச் சுவரில் (வெளிப் பக்கம்) உள்ளது.

குறிப்புரை : சர் ஆர்தர் எலிபங்க் ஹேவ்லாக் என்பவர் "இராஜா வேணுகோபால் பஹதூர் விலங்குகள் மருத்துவமனை" க்கு அடிக்கல் நாட்டியதை இக்கல்வெட்டு குறிக்கிறது.

கல்வெட்டு :

- 1 THIS STONE OF THE
- 2 RAJAH VENUGOPAL BAHADUR
- 3 HOSPITAL FOR ANIMALS
- 4 WAS LAID BY
- 5 H.E. SIR ARTHUR ELI BANK HAVELOCK G.C.M.G.
- 6 G.C.I.E.
- 7 GOVERNOR OF MADRAS
- 8 8TH APRIL 1899

மாவட்டம்	சென்னை	வட்டம்	: வட சென்னை
ஊர்	: சூளை	ஊர்க் கல்வெட்டு எண்	} 1
இந்திய கல்வெட்டு ஆண்டு அறிக்கை	} —	முன்பதிப்பு	
எழுத்து		: தமிழ்	மொழி
அரசு	: —	மன்னன்	: —
ஆட்சி ஆண்டு	: —	வரலாற்று ஆண்டு	: சக ஆண்டு 1718 கி. பி. 1796

இடம் : விசைய விக்கினேசுவரர் கோயிலில் கிழக்குச் சுவரில் (வெளிப்பக்கம்) உள்ளது

குறிப்புரை : திருமணம் முத்துமுனியப்ப முதலியார் என்பவர் விசைய விக்கினேசுவரர் கோயிலை அமைத்ததையும், பிராமணர்களும் மற்றவர்களும் சமையல் செய்து கொள்வதற்கு இடம் ஏற்படுத்தியதையும், கோயில் எல்லை அனைத்திற்கும் விசைய விக்கினேசுவரபுரம் என்று பெயரிட்டதையும் இக்கல்வெட்டு குறிக்கிறது.

கல்வெட்டு :

- 1 உ விசைய விக்கினேசுவரர்
- 2 புரசபாக்கம் கிருமத்தார் கையில் நிலம் தி
- 3 ருமணம் அருணாசல முதலியார் வாங்கிக்
- 4 காண்டு அதில் அக்கிறுகாரம் சத்திரம் தண்ணீ
- 5 ர்ப்பந்தல் கல்மண்டபம் செய்திருந்தது நாள்
- 6 ப்பட்டுப் போயி வேலை பார்க்க வேண்டி யி

(திருப்பவும்)

7 ருந்தபடியினாலே அருணாசல முதலியார் சிவ
8 ந்கராயிருக்கச்சேதானே அவர் குமாரன் முத்து
9 முனியப்ப முதலியார் பரிதாபி ன்ரு மார்சிழி மீ
10 டிகு உ முதல் யீசுவரன் புத்தி குடுத்த மட்டும் அந்த த
11 ற்மத்தை பரிபாலனம் பண்ணி முன்னாலே நின்று
12 யிருந்த நித்திய பிரமண போசனத்தையும் நடக்
13 கும்படியாயி பண்ணி ஷூநபானத்துக்கு நடவா
14 வி தடாகம் நிறமிச்சு பின்னும் பாட்டைசாரி பிரா
15 மணள் சூத்திராள் சமையல் பண்ணிக் கொள்ளு
16 றத்துக்கு ஷூனமும் உண்டாக்கி புரசபாக்கத்து
17 யெல்லையில் கல்மண்டபத்துக்கு மேலணை
18 டயில் பரதேசிகள் சமையல் பண்ணி கொள்
19 னுறத்துக்கு தாழ்வாரம் போட்டு வற்த்தகருக்கு
20 குடகூலிக்கி விட ரெண்டு கடையும் கட்டி விரை
21 சய விக்கினேசுரருக்கு ஆலையம் சாலிவாக
22 ன சகாப்தம்-ஊளாயு க்கு-நள ன்ரு மாசி
23 மீ அ உ முதல் ஆரம்பித்து மற்றும் சிவப்பிறி
24 தியாயி செய்து யிதுகளிலே சேந்த அத்து மட்
25 டுக்கும் விசையவிக்கினேசுரபுரமென்று சக
26 லமான பேரும் அறியும்படியாயி திருமணம்
27 முத்து முனியப்ப முதலியார் பேரிட்டு செய்வி
28 த்த பிதுராரிசின தற்மம் பரிபாலனம் பண்ணி
29 ன தற்மம் சாசனம்-உ சித்தாற்றி ன்ரு
30 ஆவணி மீ உடிகு உ சும்பாபிழே
31 கம் பண்ணிநது -- உ

மாவட்டம் : சென்னை
 ஊர் : சூளை
 இந்திய கல்வெட்டு ஆண்டு அறிக்கை } —
 எழுத்து : தமிழ்
 அரசு : —
 ஆட்சி ஆண்டு : —

வட்டம் : வட சென்னை
 ஊர்க் கல்வெட்டு எண் } 2
 முன் பதிப்பு : —
 மொழி : தமிழ்
 மன்னன் : —
 வரலாற்று ஆண்டு : சக ஆண்டு 1679
 கலி ஆண்டு 4858
 கி. பி. 1757

இடம் : விசைய விக்கினேசுவரர் கோயில் தெருவில் விசைய விக்கினேசுவரர் கோயில் மண்டபத்தின் தெற்குச் சுவரில் (வெளிப் பக்கம்) உள்ளது.

குறிப்புரை : சென்னையைச் சார்ந்த முத்து முதலியார் செற்பசுதாசுரானு அருணாசல முதலியார் கருங்கல் மண்டபம், தண்ணீர்ப் பந்தல், அக்கிரஹாரம் ஆகியவற்றைக் கட்டியதை இக்கல்வெட்டு குறிக்கிறது. இதனுடைய பிரதி தெலுங்கிலும் பொறிக்கப் பட்டுள்ளது.

கல்வெட்டு :

- 1 வ சிவமயம்
- 2 சுவத்த ஸீ விசையாற்புத சாலி
- 3 வாகன சகாந்தம் கூசூளாயுக க
- 4 வியாற்த்தம் கூஅளரூய்யு பிறவ
- 5 வாதி ஶ்ரூ கூ க்கு மேற் செல்லா நின்ற
- 6 தாது ஶ்ரூ காற்த்திகை மாசம் அ வ சுக்
- 7 கிற வாரமும் திறையோதசியுங் சோதி
- 8 நட்சத்திரமுஞ் சவுபாக்கிய நாம யோக
- 9 முங் கூடின யிந்த சுபதினத்திற் செ
- 10 ன்ன பட்டணத்திலிருக்குஞ் சவள குவதி

(திருப்பவம்)

11 லத¹னா கண்டமாரிஷி கோத்தரம் திருமண
 12 ன் செங்கற்ச சூனீ முத்து முதலியார் கெற்ப்
 13 பசுதாசுரனா அருணாசல முதலியார் வீ
 14 ரணன் தோட்டத்துக்குத் தென் பாரிசமா
 15 ய் மேற்ப்படி முத்து முதலியார் தோ
 16 ட்டத்துக்கு மேல் பாரிசமாய் புரசபா
 17 க்கத் தெல்லையிற் தற்ப்புறவங் கி
 18 ராமத்தார் தான பத்திர மெழுதி கொ
 19 டுத்த நிலத்தில் னாலு பத்தியுள்பட
 20 கரு²கல் மண்டபந் தண்ணீர்ப் பந்தல்
 21 முதலான அக்கிறகாரமுங் சிவப்பி
 22 றீதியாய் கட்டி யிந்த தற்ம்மத்து
 23 க்கு எங்களினத்தார் தாயாதி ச
 24 கோதரர் புத்திர பவுத்திராளுக்கு இ
 25 ந்த தற்ம்மத்தைப் பரிபாலினம்
 26 பன்றுகறதல்லாமற் கிறைய
 27 விக்கிறையத்துக்கு அக்கறையி
 28 ல்லை இந்த தற்மத்துக்கு எங்க
 29 ளினத்திற் புறத்தியாரில் யாதா
 30 மொருவர் விகாதம் பன்றுகிறார்
 31 களோ அவர்கள் காசி கெயை பிற
 32 யாகையிலே கோவதை செய்த
 33 தோஷத்திலே போகக் கடவர் | இப்
 34 படிக்குத் திருமணம் அருணாசலம்
 35 எழுதின சிலாசாதனம் || வெண்பா ||
 36 தாது வருடந்தனிற் காற்த்திகை மெ
 37 யன்னு மெட்டாந் தேதி சுக்கிற வ
 38 ாரமுன் சோதினாலேயது திருமண
 39 முத்தீன்ற வருணாசலம் பொற்சைய
 40 மென மண்டபந் செய்தான் உ ||

1. 'குலதிலகனா' என்று இருக்க வேண்டும்.

2. 'கருங்கல்' மண்டபம் என்று இருக்க வேண்டும்.

மாவட்டம்	: சென்னை	லட்டம்	: வட சென்னை
ஊர்	: சூளை	ஊர்க் கல்வெட்டு எண்	} 3
இந்திய கல்வெட்டு ஆண்டு அறிக்கை	} —	முன் யதிப்பு	
எழுத்து		: தமிழ்	மொழி
அரசு	: —	மன்னன்	: —
ஆட்சி ஆண்டு	: —	வரலாற்று ஆண்டு	: கவி ஆண்டு 4985 சக " 1806 இ. பி. 1884

இடம் : சென்னை, சிதம்பரேசுவரர் தேவஸ்தானத்தில் கிழக்குச் சுவரில் (உட்பக்கம்) உள்ளது.

குறிப்புரை : காஞ்சிபுரம் அண்ணாமலை முதலியாரின் மூத்த மகன் வெங்கடேச முதலியாரும் அவரது மனைவியும் சென்னை பெத்துநாயக்கன்பேட்டை ஆறுமுகம் தெருவில் உள்ள 10-ஆம் எண் வீட்டில் நடராஜ மூர்த்தியை எழுந்தருளப் பண்ணியதை இக்கல்வெட்டு குறிக்கிறது.

கல்வெட்டு :

- 1 உ
- 2 திருச்சிற்றம்பலம்
- 3 கலியுகாதி ஶ்ரீ சகாயுநு சாலிவாகன ஶ்ரீ அாகு
- 4 க்குச் சரியான சுபானு ஶ்ரீ மாசி மீ.கநு உ சோம வா
- 5 ரம் சதுர்த்தசி திருவோண நட்சத்திரம் மகாசிவரா
- 6 த்திரி புண்ணிய காலத்தில் சென்னைபுரி பெத்து
- 7 நாயக்கன்பேட்டை ஆறுமுகம் தெருவில் மே

(திருப்பவும்)

8 லண்டை வாயையில் 10-வது நெம்பர் வீட்டில் வ
 9 சிக்கும் சிவ கோத்திரம் காஞ்சீபுரம் அண்ணை
 10 லை முதலியார் ஜேஷ்ட குமாரனாகிய காஞ்சீபுரம்
 11 வெங்கடேச முதலியாராகிய யானும் என் பெண்
 12 சாதியாகிய காஞ்சீபுரம் முனியம்மானும் மேற்
 13 படி வீட்டில் எழுந்தருளப் பண்ணியிருக்கு
 14 ம் ஸ்ரீ நடராஜமூர்த்தியின் நித்தியபடித் திர பூஜை
 15 க்கும் வருடவாரியில் கூ. அபிஷேகங்களுக்கு
 16 ம் உபயோகப்படுத்த வேண்டிய விஷயங்களுக்
 17 கு எங்களால் கபானு ஸூ தை மீ உயிரு வ எழுதி
 18 வைத்த உயில் சாஸனத்தின் ஏற்பாடுபடிக்கு
 19 எங்கள் பிற்காலத்தில் நாங்கள் ஏற்படுத்தி
 20 யிருக்கும் எக்ஜிகூட்டர்கள் யிதனடியில் க
 21 ண்டிருக்கப்பட்ட எங்கள் சுயார்ச்சிதத்
 22 தைக்கொண்டு வாங்கி நானாகிய வெங்கடேச முத
 23 லியார் என் பெண்ணாதி முனியம்மாள் பேரால்
 24 கலக்டர் சர்ட்டபைகேட்டு பிரப்பித்திருக்கின்ற பூஸ்
 25 துதிகளாகிய சென்னப் பட்டணம் பெத்து நாய்க்க
 26 ன்பேட்டை ஆறுமுகம் தெருவில் மேலண்டை வா
 27 டையில் யி. வது நெம்பர் வீடும் சென்னப் பட்டண
 28 த்தைச் சார்ந்த சூளை வங்காபாப்பய்யா தெருவில் வ
 29 டவண்டை வாயையில் 87-வது நெம்பர் வீடும் ஆகிய
 30 இரண்டு வீட்டின் வரும்படியைக் கொண்டு சூரிய ச
 31 ந்திரானுள்ளவரைக்கும் மேற்படி சிவபெருமான் க
 32 யிங்கரியத்தை நடத்திவர வேண்டியது இந்த இர
 33 ண்டு வீடுகளுக்கும் எங்களுக்கும் எங்கள் குடு
 34 ம்பத்தில் யாருக்கும் யாதொரு பாத்தியதையும் இ
 35 ல்லை யாவரேனும் குதுவை வைத்தாலும் விக்
 36 கிரயம் செய்தாலும் மேற்படி தர்மத்தை பரிபா
 37 லனம் செய்யாவிட்டாலும் யாராயிருந்த போதி
 38 லும் சிவபெருமான் கயிங்கரியங்களை நிறை

- 39 வேற்ற அதிகாரம் உண்டு இந்தப்படிக்கி எங்கள்
40 மனப்பூர்வமாய் திரிகரண சுத்தியோடும் எழுதி
41 வைத்த சிலாசாஸனம் இந்த ஏற்பாட்டுக்கு யாரா
42 வது விகாதம் செய்வார்களாகில் காசியில் காரா
43 ம்பசுவைக் கொன்ற பாவத்தில் போகக் கடவார்
44 கள்
45 காஞ்சிபுரம் வெங்கடேச முதலியார்
46 காஞ்சிபுரம் முனியம்மாள்

மாவட்டம்	:	சென்னை	வட்டம்	:	தென் சென்னை
ஊர்	:	அடையாறு	ஊர்க் கல்வெட்டு எண்	}	1
இந்திய கல்வெட்டு ஆண்டு அறிக்கை	}	—	முன் பதிப்பு	:	—
எழுத்து	:	தமிழ்	மொழி	:	தமிழ்
அரக	:	—	மன்னன்	:	—
ஆட்சி ஆண்டு	:	—	வரலாற்று ஆண்டு	:	கி. பி. 1890

இடம் வசந்தா அச்சகத் தெருவிலுள்ள பொன்னியம்மன் கோயிலின் வெளிச் சுற்று மேற்குச் சுவரில் உள்ளது.

குறிப்பு ஊறூர் கிராமதேவதையான பொன்னியம்மன் ஆலயம், கிராம மிராசுதாரர் பொன்னப்ப முதலியார் அவர்களால் கட்டப்பட்டதைக் குறிக்கிறது.

கல்வெட்டு :

- 1 ஊறூர்
- 2 கிராம தேவதை ஸ்ரீ
- 3 அகிலாண்டகோடி
- 4 பிரமாண்ட நாயகி
- 5 பொன்னியம்மாள்
- 6 ஆலய கையிங்கிறிய
- 7 கூட்டம் ஊறூர் கிரு

(திருப்பவும்)

- 8 ம மிராக துளுவவே
- 9 ளாள பொன்னப்ப
- 10 முதலியார் அவர்க
- 11 ளால் நிரவேரினது
- 12 1890 னு ஆகஷ்டு மா
- 13 சத்துக்கு சரியான த
- 14 மிழ் விக்குருதி னு
- 15 ஆடி மீ 18 உ

மாவட்டம்	:	சென்னை	வட்டம்	:	தென் சென்னை
ஊர்	:	அடையாறு	ஊர்க் கல்வெட்டு எண்	}	2
இந்திய கல்வெட்டு ஆண்டு அறிக்கை	}	—	முன் பதிப்பு		
எழுத்து			:	ஆங்கிலம்	மொழி
அரசு	:	—	மன்னன்	:	—
ஆட்சி ஆண்டு	:	—	வரலாற்று ஆண்டு	:	கி. பி. 1842

இடம் : எல்பின்ஸ்டோன் பாலத்தின் மேற்குப் பக்கச் சுவரில் உள்ளது.

குறிப்புரை : கி. பி. 1842-இல் எல்பின்ஸ்டோன் பாலம் கட்டப் பட்டதைக் குறிக்கிறது.

கல்வெட்டு :

- 1 ELPHINSTONE
- 2 BRIDGE
- 3 1842

மாவட்டம்	சென்னை	வட்டம்	: தென் சென்னை
ஊர்	: அடையாறு	ஊர்க் கல்வெட்டு எண்	} 3
இந்திய கல்வெட்டு ஆண்டு அறிக்கை	} —	முன் பதிப்பு	
எழுத்து		: ஆங்கிலம்	மொழி
அரசு	: —	மன்னன்	: —
ஆட்சி ஆண்டு	: —	வரலாற்று ஆண்டு	: கி. பி. 1857

இடம் : புற்றுநோய் சிகிச்சை நிலையத்தின் அருகில் உள்ள பாலத்தின், தெற்குச் சுவர் மேல் உள்ளது.

குறிப்புரை : கி.பி. 1855-57-இல் பாலமும் கால்வாயும் அமைக்கப் பெற்றன என்பதையும் லார்டு ஹாரீஸ் ஆளுநராகவும், கர்னல் பேபர் தலைமைப் பொறியாளராகவும், கேப்டன் சேம்பர்ஸ் கால்வாய் மேற்பார்வையாளராகவும், ஆர். கென்னடி நிர்வாகப் பொறியாளராகவும் இருந்தனர் என்பதையும் குறிக்கிறது.

கல்வெட்டு

- 1 THIS
- 2 BRIDGE AND CANAL WERE CONSTRUCTED
- 3 IN THE YEARS 1855 TO 1857
- 4 GOVERNOR OF MADRAS
- 5 LORD HARRIS
- 6 CHIEF ENGINEER COL. FABER
- 7 SUPT., OF CANAL CAPT., CHAMBERS
- 8 EXECUTIVE ENGINEER R. KENNEDY
- 9 GREEN & CO., SCULPTORS

மாவட்டம்	: சென்னை	வட்டம்	: தென் சென்னை
ஊர்	: ஆலந்தூர்	ஊர்க் கல்வெட்டு எண்	} 1
இந்திய கல்வெட்டு ஆண்டு அறிக்கை	} —	முன் பதிப்பு	
எழுத்து		: ஆங்கிலம், தமிழ்	மொழி
அரசு	: —	மன்னன்	: —
ஆட்சி ஆண்டு	: —	வரலாற்று ஆண்டு	: கி. பி. 1810

இடம் : மேர்சன் தெருவிலுள்ள துலுக்காணத்தம்மன் கோயிலின், வடக்குச் சுவரில் உள்ளது.

குறிப்புரை : கி. பி. 1810 கமிசரி ஜெனரலாக இருந்த மேஜர் வில்லியம் மாரிஸ்ஸன் என்பவரின் பட்டர் சுந்தியப்பனால் இக்கோயில் கட்டப்பட்டதைக் குறிக்கிறது. இதனுடைய தமிழ்ப் படி இக்கல்வெட்டின் கீழே காணப்படுகிறது.

கல்வெட்டு :

- 1 THIS IS TO NOTICE EVERY ONE
- 2 THAT THIS CHURCH OF MAURYAMA
- 3 WAS BUILT BY THE SON OF
- 4 PARINAMALAY TANAPPEN NAMELY
- 5 SUNDYAPPEN BUTLER TO MAJOR Wm. MORRISON
- 6 COMMISSARY GENERAL
- 7 TRO' THE GENEROUS ASSISTANCE OF THAT GENTLEM
- 8 1st SEPTEMBER 1810

(நிரூபணம்)

- 1 பிறமாதூத வறுஷம் ஆவணி மீ யிகு உ சகலமா[ன]
 2 பேருக்கும் அறியபடுத்துகுற தென்னமென்றால் [யி]
 3 [ந்]த மாரியம்மன் கோவிலை பரங்கிமலையிருக்குற
 4¹ . . . தானப்பன் கூமாரன் [சு]
 5 ந்தியப்பன் யெங்குறவன் கம்செரி சென[ர]ல் மேசர் உல்வி
 6 ம் மாரிசன் துரையிடத்தில் பொட்வெர்ராயிருந்து அந்
 7 -த தொறையுடைய தயவுனாலேயும் தெவத்தின்
 8 கிருபா காடாஷத்தின்னாலேயும் முடிந்துது
 9 [இ]ங்கலீஸ் வருஷம் கூஅாயி னு செம்டமர் மீ

1. கல்வெட்டு எழுதப்பட்டு, அழிக்கப்பட்டுள்ளது.

மாவட்டம்	சென்னை	வட்டம்	தென் சென்னை
ஊர்	ஆலந்தூர்	ஊர்க் கல்வெட்டு எண்	} 2
இந்திய கல்வெட்டு ஆண்டு அறிக்கை	}	மூன் பதிப்பு	
எழுத்து		தமிழ்	மொழி
அரசு	சோழர்	மன்னன் :	முதலாம் இராஜ ராஜன்
ஆட்சி ஆண்டு	[20]-ஆம் ஆண்டு	வரலாற்று ஆண்டு	கி. பி. [1005]

இடம் : ஆதம்பாக்கம் நந்தீசுவரர் கோயில், ஆவுடையம்மன் சன்னதியின் முன் உள்ள தரை.

குறிப்புரை : ஆலந்தூர் மகாதேவர்க்கு, மூலனாகிய அமுதமுத்தரையன் என்பான், விளக்கு எரிப்பதற்காகத் தொண்ணூறு ஆடுகளைக் கலிச்சிங்க மன்றாடியிடம் ஒப்படைத்து நெய் அளிக்க ஏற்பாடு செய்ததைக் குறிக்கிறது.

கல்வெட்டு :

- 1 ரலிதெடி
- 2 . . கு . . . வ்வொ ப்ராடிடிஜ
- 3
- 4
- 5
- 6 ம்ப. பாடியுனடி[கை]
- 7 பாடியு
- 8 வளருழியுளெல்லா யாண்டு தொழுதகை
- 9 தேசுகொள் கோ ராஜராஜராஜ கேஸரிபகூர்கு யாண்டு [2ய]
- 10 கோட்டத்து சுரதூர் நாட்டு திரு . . ற்றியூர் . . தாரும்
- 11 தூர் டேவர்கு . . ஞ்சுரா
- 12 ர் நாட்டான் மூலநாகிய அமுதமுத்தரை
- 13 யன் . . ய இருபத்திருநாள் [யிக்]காடமுத்தரைய
- 14 ன் வச்ச சாவா மூவாப் பேராடு தொண்ணூ[று]
- 15 . . விளக்கு நெய்யட்டக் கடவர்கள் இவ்வ
- 16 பலியாகிய கலிச்சிங்க மன்றாடியுமிவன்
- 17 [ம்]பட்ட[னெ]ன் இன்னால்
- 18 நெய் முட்டாமை
- 19 ண்ணா
- 20 ம ம

மாவட்டம் : சென்னை
 ஊர் : ஆலந்தூர்
 இந்திய கல்வெட்டு
 ஆண்டு அறிக்கை } —
 எழுத்து : தமிழ்
 அரசு : —
 ஆட்சி ஆண்டு : —

வட்டம் : தென் சென்னை
 ஊர்க் கல்வெட்டு
 எண் } 3
 முன் பதிப்பு : —
 மொழி : தமிழ்
 மன்னன் : —
 வரலாற்று ஆண்டு : கி. பி. 11, 12-ஆம்
 நூற்றாண்டு.

இடம் : சன்னதி தெருவிலுள்ள நந்தீஸ்வரர் கோயிலின் அம்பாள் சன்னதி முன் தரை மேல் உள்ளது.

குறிப்புரை : கல்வெட்டின் சிறுபகுதியே உள்ளது. எல்லையைக் குறிப்பிடும் சிறுபகுதியே காணப்படுகிறது.

கல்வெட்டு :

1 கெ[ரா]ணப்ப[யி]துலை வாய்க்காலுக்கு கிழக்கும்

மாவட்டம்	: சென்னை	வட்டம்	: தென் சென்னை
ஊர்	: மேற்கு சி. ஐ. டி.	ஊர்க் கல்வெட்டு	} 1
இந்திய கல்வெட்டு	} —	எண்	
ஆண்டு அறிக்கை			முள் பதிப்பு
எழுத்து	: தமிழ்	மொழி	: தமிழ்
அரசு	: —	மன்னன்	: —
ஆட்சி ஆண்டு	: —	வரலாற்று ஆண்டு	: கி. பி. 1886

இடம் . மேற்கு சி. ஐ. டி நகர், பாலத்தருகில் உள்ள கல் தூண் மேல் உள்ளது.

குறிப்புரை : சென்னையைச் சார்ந்த வணிகரான பொர்பாக் தம்முடைய மரண சாசனத்தில் குறிப்பிட்டிருந்தபடி கி. பி. 1786-இல் இப்பாலம் கட்டப் பட்டதைக் குறிக்கிறது.

கல்வெட்டு :

- 1 இந்த வாராவதி
- 2 சென்னப்பட்டண வற்தகனையிருந்த
- 3 மேஷதரி அதிரியான பொர்பாக்
- 4 தம்முட மரண சாதனத்தில்
- 5 எழுதினபடியே
- 6 கட்டப்பட்டுது
- 7 நல்ல ஊர் குடியாயிருந்த
- 8 அவருட மகா உதாரகுணத்தின் நினைப்புக்கு

(திருப்பவும்)

- 9 இது பிறையோசனமும் உறுதியுமான
 10 அடையாளம்
 11 அவருட தன்ருணக் காறராகிய
 12 தாமசு பெல்லிங்சான்டி பிறிசு பிடா பாடகின்
 13 யென்கிறவர்களாலே
 14 இது
 15 லூடெனூண்டு கற்னல் பெதிரி கருசு யென்கிற
 16 பெரிய யிஞ்சினீர்
 17 காறின வயணத்தின் படியேயும்
 18 அவர் வேலையை விசாரிக்கக் கொள்ளவும்
 19 நம்முட கற்தர் பிறந்த
 20 கூளாஅய்கூ இலே
 21 மேசர் செனறல் சார் ஆற்ச்சை பெல்கேமல்
 22 சென்னபட்டணத்தின் பெரிய
 23 துரையா யிருக்குறபோது
 24 கட்டிவிக்கப்பட்ட வாராவதி
 25 சாலிவாகன சகாத்தம் கூஅாஅ ன்ரு பிறபவாதி
 26 சதாற்த்தம் ன்ரு சயி க்கு பராபவ ன்ரும்

மாவட்டம்	சென்னை	வட்டம்	: தென் சென்னை
ஊர்	: மேற்கு சி. ஐ. டி.	ஊர்க் கல்வெட்டு எண்	} 2
இந்திய கல்வெட்டு ஆண்டு அறிக்கை	} —	முன் பதிப்பு	
எழுத்து		: ஆங்கிலம்	மொழி
அரசு	: —	மன்னள்	: —
ஆட்சி ஆண்டு	: —	வரலாற்று ஆண்டு	: கி. பி. 1786

இடம் : மேற்கு சி. ஐ. டி நகர் பாலத்தருகில் உள்ள கல் தூண் மேல் உள்ளது.

குறிப்புரை : இக்கல்வெட்டு தொடர் எண் 222-ன் ஆங்கிலப் பிரதி. ஆனால் இது கி.பி. 1786-இல் பொறிக்கப்பட்டுள்ளது.

கல்வெட்டு

- 1 THIS BRIDGE
- 2 ERECTED AS A PUBLIC BENEFIT
- 3 FROM A LEGACY BESTOWED
- 4 BY
- 5 Mr. ADRIAN FOUR BECK
- 6 A MERCHANT OF MADRAS
- 7 IS A MONUMENT
- 8 USEFUL AS LASTING
- 9 OF THE GOOD CITIZEN'S
- 10 MUNIFICENT LIBERALITY

(நிருப்பவும்)

11 IT WAS ERECTED
12 BY HIS EXECUTORS
13 T. PELLING I. DEFRIES & P. BODKIN
14 FROM THE PLAN
15 AND UNDER THE DIRECTION OF
16 LIEUT: T COL: L PAT: K ROSS
17 CHIEF ENGINEER
18 IN THE YEAR OF OUR LORD
19 1786
20 MAJ: r GEN: l SIR ARCH: d CAMPBELL
21 KNIGHT OF THE MOST HONBLE: ORDER OF THE
22 BATH
23 BEING THEN
GOVERNOR OF FORT ST: GEORGE

மாவட்டம்	: சென்னை	வட்டம்	: தென் சென்னை
ஊர்	: பார்த், டவுன்	ஊர்க் கல்வெட்டு என்	}
இந்திய கல்வெட்டு ஆண்டு அறிக்கை	}	முன் பதிப்பு	
எழுத்து		: தமிழ்	மொழி
அரசு	: —	மன்னள்	: —
ஆட்சி ஆண்டு	: —	வரலாற்று ஆண்டு	: கி. பி, 1878 ?

இடம் : தங்கசாலைத் தெருவில் 493-ஆம் எண், நாட்டு செல்வ விநாயகர் கோயிலில் நுழைவாயில் தரையில் உள்ளது.

குறிப்புரை : கல்வெட்டின் ஒரு பகுதியே கிடைத்துள்ளது. காட்டி[டி]லூர் வைத்தியர் சாரி குமாரன் கும[ர]ய மேஸ்திரி அருணாசலயீசுவரரைப் பற்றிக் குறிக்கிறது.

கல்வெட்டு :

- 1 உ வெகுதான்ய
- 2 ன்ரு ம்ஸி மீ யிஅ
- 3 சோம் வாரம் அ
- 4 மர பஷ்ஷம் சஷ்
- 5 டியும் கிறத்திகை
- 6 நஷ்ஷாத்திரமும்
- 7 யிப்படிபட்ட தினத்
- 8 தில் காட்டி[டி]லூர் வயித்
- 9 தியர் சாரிகுமாரன் கு
- 10 ம[ர]ய மேஸ்திரி அறு
- 11 ணாசலயீசுவரருளை
- 12

மாவட்டம் : சென்னை
 ஊர் : பார்க்கடவுள்
 இந்திய கல்வெட்டு
 ஆண்டு அறிக்கை } —
 எழுத்து : தமிழ்
 அரசு : —
 ஆட்சி ஆண்டு : —

வட்டம் : வட சென்னை
 ஊர்க் கல்வெட்டு
 எண் } 2
 முன் பதிப்பு : இல்லை
 மொழி : தமிழ்
 மன்னன் : —
 வரலாற்று ஆண்டு : சுமார் கி. பி. 19-ஆம் நூற்றாண்டு

இடம் தங்கசாலைத் தெருவில் 493-ஆம் எண், நாட்டு செல்வ விநாயகர் கோயிலில் உட்பக்கம் தெற்கில் தரை மேல் உள்ளது.

குறிப்புரை : திருக்கண்டலம் பெரியமுத்து ஆசாரி மகன் கிழஆசாரி இறந்ததை இக்கல்வெட்டு குறிக்கிறது.

கல்வெட்டு :

1. த மவார
2. மும் [திரி(ய)யாதசியும்]
3. பர[ணி] நஷ்சத்திரம் யி
4. ப்படிப்பட்ட திநத்
5. தில் திருக்கண்டல
6. ம் பெரிய முத்தாசா
7. ரி குமரன் கிழவ
8. ராசரி ஆன்னாமலை
9. யாருட பாதாற விந்
10. தம் சேர்ந்தார்

மாவட்டம்	: சென்னை	வட்டம்	: வட சென்னை
ஊர்	: பாரீக்டவுன்	ஊர்க் கல்வெட்டு எண்	} 3
இந்திய கல்வெட்டு ஆண்டு அறிக்கை	} —	முன் பதிப்பு	
எழுத்து		: தமிழ்	மொழி
அரசு	: —	மன்னன்	: —
ஆட்சி ஆண்டு	: —	வரலாற்று ஆண்டு	: சக ஆண்டு 1768 கி. பி. 1846 கலி ஆண்டு 4947

இடம் : தங்கசாலைத் தெருவில் உள்ள செங்கழுநீர் விநாயகர் கோயிலில் சன்னதியின் தெற்குச் சுவரில் (உட்பக்கம்) உள்ளது.

குறிப்புரை : சென்னை பெத்துநாயக்கன்பேட்டை ஏகாம்பரநாதர் சாலையில் வசிக்கும் சிவன் படவர் செயல் மாமுனி கோத்திர வம்சத்தார் செங்கழுநீர் விநாயகர் கோயில், வீடுமனை, கடைகள் ஆகிய தர்மங்கள் செய்ததை இக்கல்வெட்டு குறிக்கிறது.

கல்வெட்டு :

1. சுவலூத்த ஸீ விசையார்ப்புதைய சாலி
2. வாகன சக ஶ்ரூ க்ளாகூயிஅ கலியுகாப்த ஶ்ரூ
3. சதகாசயிஎ பிறபவாதி கதாப்பிக ஶ்ரூ கயிஅ
4. ன் மேல் செல்லாநின்று விசுவாவச ஶ்ரூ தைமீ
5. உயி உ சனிவாரம் பஞ்சமி உத்திரெட்டீாதி சித்திஸூ
6. ம யோகம் வணிகரணம் யிப்படி கூடிய ச
7. ப தினத்தில் காஞ்சி மண்டலத்தைச் சார்ந்
8. த புழல்க் கோட்டீம் பிரம்பூர் நாட்டில் சென்
9. னப்பட்டீணம் பெத்துரூயக்கன் பேட்

(நிரூப்பவும்)

1, 2, 3 'ட' ஓம் 'ட' வும் இணைத்தெழுதப் பட்டுள்ளது.

10. டையில் ஏகாம்பறநாதற் றேட்டுத் தெ
11. ருவிலிருக்கும் சிவன்படவர் செயல் மாமு
12. னி கோத்திர வம்மிசத்தார் செய்யப்பட்ட த
13. ற்மமாகிய ஸ்ரீ அகிலாண்டகோடி பிறமா
14. ண்ட நாயகராகிய செங்கழுனீர் விரய
15. கர் கோவிலும் மேல்ப்படி கோவிலைச் சா
16. ர்ந்த நித்திய பஷ்சமாச்சம் மச்சரேச்ச[வ]
17. ங்கள் வீடுமனை கடைகள் முதலாகிய
18. தும் புழல்பத்து அறபத்திரண்டரை கி
19. ருமத்தைச் சார்ந்ததாய் கிருமம் வெகு
20. சென பொதுப்பட்ட தற்மம் மேல்ப்ப
21. டி கிருமத்தில் யாதாமொருவர் விகா
22. [த]ம் பண்ணுவார்களேயானால்
23. [க]ாசியில் கோவதை செய்த தோஷ
24. [த்]தில் போசக் கடவர்கள் உ சிவமயம் உ

மாவட்டம்	: சென்னை	வட்டம்	: வட சென்னை
ஊர்	: பார்த்தவன்	ஊர்க் கல்வெட்டு எண்	} 4
இந்திய கல்வெட்டு ஆண்டு அறிக்கை	} —	முன் பதிப்பு	
எழுத்து		: தமிழ்	மொழி
அரசு	: —	மன்னன்	: —
ஆட்சி ஆண்டு	: —	வரலாற்று ஆண்டு	: கி. பி. 1858

இடம் : ராசப்ப செட்டித் தெருவில் உள்ள கந்தசாமி கோயிலில் கந்தர் சன்னிதியின் கிழக்குப் பக்க வாயிலின் மேல் உள்ளது.

குறிப்புரை : ஆயிரவர்களில் ஒருவரான வேளூர் மாரி செட்டியாரும் பஞ்சாளம் கந்த பண்டாரமும் ஒவ்வொரு கார்த்திகையின் பொழுதும் திருப்போருக்குச் சென்று வருவது வழக்கம். அவ்வாறே கி. பி. 1673 ஆம் ஆண்டு மார்கழி மாதம் 13-ஆம் தேதி கார்த்திகைக்கும் சென்றார்கள். திரும்பி வருகையில் களைப்பின் மேலீட்டால் செங்கண்மால் ஈசுவரன் கோயில் அருகில் உள்ள குளக்கரையில் படுத்து ஓய்வு எடுக்கையில், உறங்கி விட்டனர். அவர்களது கனவில் முருகப்பெருமான் தோன்றி "நீங்கள் ஏன் வருத்தப்பட்டுக் கொண்டு வருகிறீர்கள்; இதோ இந்த புற்றிலிருக்கிற என்னை எடுத்துச் சென்று நீங்கள் வசிக்கும் சென்னையில் பிரதிட்டை செய்து பூசை செய்து வாருங்கள்" என்று கூறினார். உடன் விழித்தெழுந்து, புற்றுக்குள் ளிருந்த சுவாமியை எடுத்துச் சென்று, செங்கல்வினால் ஒரு கோயில் அமைத்து அதில் சுவாமியைப் பிரதிட்டை செய்து பூசை செய்து வரலானார்கள். அவ்வாறு எடுப்பித்த கோயில் கிலனாகிய காரணத்தால் கருங்கல்லால் கோயில் அமைக்க ஆயிரவாள் வெகுசனம் நிச்சயித்து உண்ணாழி, அந்தராளம், மகாமண்டபம் ஆகியவை எடுப்பித்தார்கள் என்பதை இக்கல்வெட்டு குறிக்கிறது. இப்பொழுது சென்னையில் கந்தசுவாமி கோயில் என்று சிறப்புற்று விளங்கும் கோயிலின் தோற்றத்தை இது குறிப்பதாகும்.

கல்வெட்டு :

உ சொஹீ விசையாற்புத கலியுகாதி ஶ்ரீ சதநாளி ௧ க்கு சாலி
வாகன சகாப்த ஶ்ரீ கருகாயிரு க்கு மேற்செல்லாநின்ற

(திருப்பவும்)

- 2 பிறமாதிரி மார்சு மீ யிவ வ சக்குறவாரம் ரேகணி நகூத்திரம் திரையோதசி திதியில் ஆயிரவாளிலொருவராகிய வேளூர்
- 3 மாரிசெட்டியாரும் பஞ்சாளம் கந்தபண்டாரமும் இவர்களிருவரும் திருப்போருருக்கு கிற்திகெ தவறாமல் நடக்கும்போது மேற் சொல்லிய மார்சு
- 4 மாசம் கிற்திகையில் வரும்போது செங்கண்மால் யீசுவரன் கோவி -லுக்கு தெற்கு கம்மாளஞ்சாவடிக்கு வடக்கு வள்ளியம்மை மஞ்ச வோ
- 5 டைக்கு அருகாமையிலிருக்கப்பட்ட தடாகக்கரையில் யிவர்களிரண்டுபேரும் நடந்துவந்த யிளப்பினால் ஷெ குளக்கரையில் நித்திரை பண்ணும்
- 6 போது சாக்ஷாக்காரசடாட்சுரப், பொருளாகிய சிவசுப்புறமண்ணிய கடவுள்--நீங்களேன் வருத்தப்பட்டுக்கொண்டு வருகிறீர்கள் ிதோ வு
- 7 ங்களுக்கருகே யிருக்கிற புத்துக்குள்ளிருக்குறெ யென்னை யெடுத்துக் கொண்டுபோய் நீங்கள் வாசஞ் செய்யும் சென்னப்பட்டணத்தில் கொ
- 8 ண்டு போய் பிறதிட்டை செய்து பூசை பண்ணுங்களென்று முருகக் கடவுளிந்த யிரண்டு பேருக்கும் சொற்பனஞ் [சோ]தித்தார்
- 9 அந்தபடியே புத்துள்ளேயிருக்கிற சுவாமியை யெளப்பண்ணிக் கொண்டு வந்தவுடனே வுபாயமாய் செங்கல்வினாலே ஆலைய
- 10 ம் யேற்படுத்தி பிறதிட்டை செய்தார் அப்போது நகரத்தார் ஆயிரவாள் வெகுசனத்துக்கும் மேற்சொல்லிய மாதிரி செட்டியார் நான்.
- 11 பிறதிட்டை செய்து வைத்த சுப்பிறமண்ணியக் கடவுளுக்கு யெப்பேர்தும் பூசை முதலாகியதும் நடத்திக்கொண்டு வரவேண்டிய தெ
- 12 ன்று வுத்திரவு செய்தார் அந்தப்படியே நடத்திக்கொண்டு வரும் போது மேற்சொல்லிய செங்கல் திருப்பணியேலை கிலமாயிருந்தது அ
- 13 தை ஆயிரவாள் வெகுசனமும் ஆலோசியது சுருங்கல்வினாலே திருப்பணியேலை செய்கிறதென்று நிச்சயிதார்களது கலியுகாதி

- 14 ஸ்ரீ சதகாநாயக க்கு சாலிவாகன சகாப்த ஸ்ரீ ஊளாயி ஸ்ரீ மேற்செல்லானின்ற காளயுத்தி ஸ்ரீ மாசிமாசத்தில் கடகால் ஆறம்
- 15 பம் அதுமுதல் அடுத்த குரோதன ஸ்ரீ பங்குனி மீ நயி உ வரைக் கும் கெற்பகரம் அந்திராளம் மகாமண்டபம் வரைக்கும் னூத னமாய் கடகால்
- 16 முதல் ஸ்ரீபி வரைக்கும் வேலை முடிந்தது தற்ம்மகற்த்தா--மளிகை கடை பதினெட்டு வகுப்பு கடைகார்
- 17 யிதுக்கு ஷபதி மயிலாப்பூரில் யிருக்கும்: கு: கும்பலிங்க ஆசாரி.

மாவட்டம் : சென்னை
 ஊர் : பாரீக்டவன்
 இந்திய கல்வெட்டு
 ஆண்டு அறிக்கை } —
 எழுத்து : ஆங்கிலம்
 அரசு : —
 ஆட்சி ஆண்டு : —

வட்டம் : வட சென்னை
 ஊர்க் கல்வெட்டு
 எண் } 5
 முன் பதிப்பு : —
 மொழி : ஆங்கிலம்
 மனனன் : —
 வரலாற்று ஆண்டு : கி. பி. 1807

இடம் : சென்னை மத்திய ரயில் நிலையத்திற்கு மேற்கே உள்ள பாலத்தின் வடக்கு பக்கக் கல் மேல் உள்ளது.

குறிப்புரை : கி. பி. 1807-இல் பொது மருத்துவமனை பாலம் கட்டப் பெற்றதை இக்கல்வெட்டு குறிக்கிறது.

கல்வெட்டு :

1. GENERAL HOSPITAL
2. BRIDGE
3. BUILT
4. ABOUT THE YEAR
5. 1807

மாலட்டம்	: சென்னை	வட்டம்	: வட சென்னை
ஊர்	: ஜார்ஜ் டவுன்	ஊர்க் கல்வெட்டு எண்	: 1
இந்திய கல்வெட்டு ஆண்டு அறிக்கை	: —	முன் பதிப்பு	: —
எழுத்து	: தமிழ்	மொழி	: தமிழ்
அரசு	: —	மன்னன்	: —
ஆட்சி ஆண்டு	: —	வரலாற்று ஆண்டு	: கவி ஆண்டு 4962 சக " 1783 கி. பி. 1861

இடம் அண்ணாபிள்ளைத் தெருவில் உள்ள 59-ஆம் எண் வீட்டின் தெற்குச் சுவரில் (வெளிப் பக்கம்) உள்ளது.

குறிப்புரை . சென்னையிலுள்ள திரு அருணாசலீசுவரர் ஆலயத்தைச் சார்ந்த திரு வரதராஜப் பெருமானுக்கு சென்னையைச் சார்ந்த நாராயண முதலியார் மனைவி அமுர்தம்மாள் வீடு ஒன்றைக் கொடை அளித்ததை இக்கல்வெட்டு குறிக்கிறது.

கல்வெட்டு :

- 1 உ
- 2 ஹரிநமோஸ்து
- 3 சென்னைபுரி ஸ்ரீ அருணை
- 4 லீசுவரர் ஆலயத்தை[ச்]
- 5 சேர்ந்த ஸ்ரீ வறதராஜப்பெரு[ம]
- 6 [ா]ள் கயிங்கரியத்துக்கு சென்ன[ப]
- 7 [ட்]டணத்திலிருக்கும் கோலூர் அக்ஷ[ய]
- 8 [டே]காத்திரம் நாராயண முதலி[யா]
- 9 [ர்] பாரியாள் அமுர்தம்மாள் தா[ன]

(இருப்பவும்)

- 10 [ஞ்] செயித யிந்த வீட்டில் வரும்[ப]
- 11 [டி]யைக்கொண்டு யென் பேரூ[ல்]
- 12 [நி]த்தியம் கால சந்தி திருவாரூத
- 13 னை செய்யும்படிக்கி ஷெ ஆலை
- 14 யத்தின் தரும்மகர்த்தா வசம் [ஓ]
- 15 [ப்]பிவித்துப் போட்டேநாகை[ய].
- 16 [ர]ல் யிந்த வீட்டுக்கும் யெனக்கு[ம்]
- 17 [யென் குடும்பத்தில் யாறுக்கு
- 18 [ம்] யாதொரு பாத்தியதையுமி
- 19 ல்லை யிந்தபடிக்கி யென் [ம]
- 20 னப்பூர்வமாயி திருகறண [ச]
- 21 த்தியோடுந் தானஞ் செயிதேன்
- 22 சாலிவாகன ஶ்ரூ க்ளாடியூ கலி
- 23 யுகாதி ஶ்ரூ சதகாசுயிஉ க்கு சரி
- 24 யான ரௌத்திரி ஶ்ரூ ஆவணி மீ
- 25 உயிஉ உ புதவாறம்.

மாவட்டம்	சென்னை	வட்டம்	: வட. சென்னை
ஊர்	: ஜார்ஜ் டவுன்	ஊர்க் கல்வெட்டு எண்	} 2
இந்திய கல்வெட்டு ஆண்டு அறிக்கை	} —	முன் பதிப்பு	
எழுத்து		: தமிழ்	மொழி
அரசு	: —	மன்னள்	: —
ஆட்டு ஆண்டு	: —	வரலாற்று ஆண்டு	: சக ஆண்டு 1764 கி. பி. 1842

இடம் : பள்ளப்பன் தெருவில் உள்ள 1177 எண் உள்ள வீட்டின் மேற்குச் சுவரில் வெளிப்பக்கம் உள்ளது.

குறிப்புரை : சென்னையிலுள்ள திரு. அருணாசலீசுவரர் கோயிலுக்கு மயிலாப்பூர் நல்லப்ப முதலியார் குமாரர் ஜஷ்டி சு. முத்துசாமி முதலியார் வீடு ஒன்றைத் தானமாக அளித்ததை இக்கல்வெட்டு குறிக்கிறது.

கல்வெட்டு :

- 1 உ
- 2 சென்னைபுரி
- 3 ஸ்ரீ அருணாசலீசுவர
- 4 ர் கோயில்-வீடு-
- 5 மயிலை நல்லப்பா
- 6 முதலியார் புத்திரராகிய
- 7 ஜஷ்டி¹சு-முத்துசாமி
- 8 முதலியார்² தற்மம் தொ
- 9 ண்ட மண்டலத்தா
- 10 ரில்-வைசிய குலம்
- 11 துளுவவேளாளம்
- 12 பு. பல்லவராய கோ
- 13 த்திரம்-போதாய[ன]
- 14 சூத்திரம்-சாலிவா
- 15 கன-வருஷம்
- 16 காளாசாயி-

1. 'ஷ்' ஷும் 'டீ' யும் இணைத்தெழுதப் பட்டுள்ளது.
2. 'மு' லும் 'த' லும் இணைத்தெழுதப் பட்டுள்ளது.

மாவட்டம்	: சென்னை	வட்டம்	: வட சென்னை
ஊர்	: ஷார்க் பூங்கா	ஊர்க் கல்வெட்டு எண்	} 6
இந்திய கல்வெட்டு ஆண்டு அறிக்கை	} —	முன் பதிப்பு	
எழுத்து		: ரோமன்	மொழி
அரசு	: —	மன்னன்	: —
ஆட்சி ஆண்டு	: —	வரலாற்று ஆண்டு	: கி. பி. 1714

இடம் : சென்னை மருத்துவக் கல்லூரிக்கு எதிரில் உள்ள தனிக்கல்லில் உள்ளது.

குறிப்புரை : ஆங்கிலக் கிழக்கிந்தியக் கும்பெனியாரிடம் மருத்துவராகப் பணியாற்றிய எட்வர்டு பல்க்லி என்பார் 1714-ஆம் ஆண்டு ஆகஸ்டு மாதம் 8-ஆம் நாள் இறந்தார். அவரது விருப்பத்திற்கிணங்க அவர் வசித்துவந்த தோட்டத்திலேயே அவர் உடல் புதைக்கப்பட்டு இந்நிலைவுச் சின்னம் அமைக்கப் பெற்றதை இது குறிக்கிறது.

கல்வெட்டு :

- 1 SACRUM SIT HOC MONUMENTUM
- 2 PERENNI MEMORIAE
- 3 EDVARDI BULKLEY
- 4 HONORABILI ANGLORUM SOCIETATI
- 5 MEDICI FELICITER EXPERTI
- 6 ET IPSAE TANDEM A CONSILUS
- 7 QUI CUM NATURAE ARCANNA DIU INDAGASSET
- 8 LAETO ANIMO IPSAE SATISFECIT

(திருப்பவும்)

9 VIII. AUGUSTI MDCCXIV
10 ET ANNO AETATIS SVAE CLIMACTERICO
11 NE MIRERIS VIATOR,
12 QUOD IN HORTO UBI ANIMUM PERPOLIEBAT
13 CORPUS SUUM VOLUIT REPONI
14 BEATAM SPERANS RESURRECTIONEM.

தொடர் எண் : 1967/232

மாவட்டம் : சென்னை
ஊர் : ஜார்ஜ் டவுன்
இந்திய கல்வெட்டு
ஆண்டு அறிக்கை } —
எழுத்து : ஆங்கிலம்
அரசு : —
ஆட்சி ஆண்டு : —

வட்டம் : வட சென்னை
ஊர்க் கல்வெட்டு
எண் } 3
முன் பதிப்பு : —
மொழி : ஆங்கிலம்
மன்னன் : —
வரலாற்று ஆண்டு : கி. பி. 1773

இடம் : பாரி கட்டடத்தின் தென்மேற்கு மூலையில் உள்ள சிமெண்ட் தூணின் அடிப்
பாகத்தில் உள்ளது.

குறிப்புரை : மதிற்கோட்டைக்கும் நகரத்துக்கும் இடையுள்ள அகவிடத்தின் எல்லையை இக்கல்
வெட்டு குறிக்கிறது.

கல்வெட்டு :

1. BOUNDARY
2. OF THE
3. ESPLANADE
4. 1st JANUARY 1773

மாவட்டம் : சென்னை
 ஊர் : தங்கசாலை
 இந்திய கல்வெட்டு
 ஆண்டு அறிக்கை } —
 எழுத்து : ஆங்கிலம்
 அரசு : —
 ஆட்சி ஆண்டு : —

வட்டம் : வட சென்னை
 ஊர்க் கல்வெட்டு
 எண் } 1
 முள் பதிப்பு : —
 மொழி : ஆங்கிலம்
 மன்னன் : —
 வரலாற்று ஆண்டு : கி. பி. 1807

இடம் : தங்கசாலையில் உள்ள பேசின் பாலத்தின் வடக்குச் சுவரில் (உட்பக்கம்) உள்ளது.

குறிப்புரை : கி. பி. 1807-இல் பேசின் பாலம் கட்டப் பெற்றதை இக்கல்வெட்டு குறிக்கிறது.

கல்வெட்டு :

1. BASIN BRIDGE
2. BUILT
3. ABOUT THE YEAR
4. 1807

மாபட்டம்	: சென்னை	வட்டம்	: வட சென்னை
ஊர்	: இராயபுரம்	ஊர்க் கல்வெட்டு எண்	}
இந்திய கல்வெட்டு ஆண்டு அறிக்கை	}	முன் பதிப்பு	
எழுத்து		தமிழ்	மொழி
அரசு	—	மன்னன்	: —
ஆட்சி ஆண்டு	: —	வரலாற்று ஆண்டு	: சக ஆண்டு 1740 கி. பி. 1818

இடம் : ஆதம்சாயபு தெருவில் உள்ள அங்காளபரமேசுவரி அம்மன் கோயிலில் அம்மன் சன்னிதியின் கிழக்குப் பக்கம் இரண்டாவது வாயில் மேல் உள்ளது.

குறிப்பு: ஊற்றுக்காடு குட்டியாச்சாரி பெயரன், சுப்பாச்சாரியும் அவரது மக்கள் தாண்டவாச்சாரி, சொக்கலிங்காச்சாரி ஆகியோரும் சென்னையைச் சார்ந்த இராயபுரத்தில் அங்காளம்மன் கோயில் எடுப்பித்துத் திருக்குளம், திருமதில், பஞ்சகலச ஸ்தூபி முதலியன அமைத்து கும்பாபிஷேகம் செய்ததை இக்கல்வெட்டு குறிக்கிறது.

கல்வெட்டு :

- 1 ஸ்ரீமத் சம ஸ்ரீ விஜயாற்புத சாலிவாஹன சகாப்த்தம் களாசயி க்கு நிகழாநின்ற பிரபவாதி யீஸ்வர' ஞு கார்த்திகை [மீ] ய ௩ உ உரோகணி நஷ்ஷத்திர முதல் பஞ்சானனோதபவமனு ப்ராம ஹண வம்சவஜ்ராகிய ஊற்றுக்காடு குட்டியசாரி பௌத்தரராகிய
- 2 சுப்பாசாரியவர்களாலும் இவரது குமாரராகிய தாண்டவாச்சாரி சொக்கலிங்காச்சாரியாலும் சென்னையைச் சேர்ந்த இராயபுரத்தில் ஸ்ரீ அகிலாண்டகோடி பிரமாண்டநாயகியாய் கைலாசத்திற் பரம சிவனது வாமபாகத்திலெழுந்தருளிய பரமே
- 3 ஸ்வரி அவசர அவதார அங்களம்மை சந்நிதான பிரதினை தங்கள் சுதந்தராதீனமாகத் திருக்குளம் திருமதில் பஞ்சகலச ஸ்தூபி யிதுமுதலாகிய சகலமுந் தங்கள் க்ஷார்ச்சனையைக் கொண்டு செய்து நிறைவேற்றி கும்பாபிஷேகமுஞ் செய்தும்

(திருப்படி)

- 4 ஹோச்சவங்களும் நடத்தி வருகின்றமைய[ா]ல் இவர்களுக்கு பிற காலம் இந்த சந்நிதானமும் அதற்கு நித்திய கட்டளையும் உச்சவ தர்மம் கயிங்கிரியமும் இவரது சந்ததிகளுக்கும் சகோதரிகளாகிய அங்கம்மாள் ஏ¹காத்தம்மாள்விவர்கள் சந்ததி
- 5 களுக்கும் இன்னமுள்ள தாயாதிவர்க்கங்களுக்கும் மத்துங் குலவ்ஹ ராகிய பஞ்ச பிரம்ம வம்சவ்ஹருக்குமே ஸ்வாதீனம் அல்லாமலும் இதனது செலவுக்காக வைத்திருக்கின்ற சொத்துகளில் வரும்படியைக்கொண்டும் தங்கள் காரீச்சனையைக் கொண்டும்
- 6 படியார் செய்து வரவேண்டியதே அல்லாமல் அந்த சொத்துகளைத் தாங்கள் வேறொரு வழியி் லபகரிக்க நினைப்பார்களாகில் மஹாபா தகங்களுக்குக் கேதுவாகக் கடவர் இந்தப்படி பிங்க²ள ஹு மாசி மீ மு உ யெழுதிய சிலாசாதனம்-

-
1. 'ஏ' என்ற எழுத்திற்கு 'எ' யின் மீது கொக்கி போடப் பெற்றுள்ளது.
2. இவ்வெழுத்து கல்வெட்டில் இல்லை.

மாவட்டம்	: சென்னை	வட்டம்	: வட சென்னை
ஊர்	: இராயபுரம்	ஊர்க் கல்வெட்டு எண்	} 2
இந்திய கல்வெட்டு ஆண்டு அறிக்கை	} —	முன் பதிப்பு	
எழுத்து		: தமிழ்	மொழி
அரசு	: —	மன்னன்	: —
ஆட்சி ஆண்டு	: —	வரலாற்று ஆண்டு	: கி. பி. 1886

இடம் : ஆதம்சாயபு தெருவில் உள்ள 117-ஆம் எண் வீட்டின் கிழக்குச் சுவரில் உள்ளது.

குறிப்புரை : சென்னை முத்தியாலுபேட்டை பழவக்காரத் தெருவிலிருக்கும் திரு. கிருஷ்ண சுவாமி கோயிலுக்கு உற்சவம் நடத்துவதற்கு மீனாட்சி அம்மாள் என்பவர் தனது வீட்டைக் கொடையாக அளித்ததை இக்கல்வெட்டு குறிக்கிறது.

கல்வெட்டு :

- 1 ஸ்ரீ ராமஜெயம்
- 2 1886 ௭௭ மே மீ 14 யிள் பிராமண
- 3 க்குலம் காகால மீனாட்சி அம்மா
- 4 ள் சென்னை முத்தியாலு[ப்]
- 5 பேட்டை பழவக்காரத் [தெ]
- 6 ருவிலிருக்கும் ஸ்ரீ கிரு[ஷ்]
- 7 ணகவாமிக்கு வருஷத்துக்
- 8 கு ஒரு நாள் உச்சவ கைங்கரிய
- 9 ன் செய்வதர்க்காக இராயபு
- 10 ரம் ஆதம்சாயபு தெரு டோர்
- 11 நெம்பர் 94 சர்வே நெம்பர்

(திருப்பவும்)

12 2153 ல் அடங்கிய யென் வீட்
 13 டை நான் தத்தஞ்செய்து உயி
 14 ல் எழுதிவைத்து றெடி ன்ரு
 15 ன் மீ ய உ யில் ரிஜிஸ்தர் செய்து
 16 இருக்கிறபடியால் றெடி வீட்டில்
 17 வரப்பட்ட குடக்கூலியை உயி
 18 லில் கண்ட தர்மபரிபாலகர்
 19 களாலும் அவாளுக்கு பின்னிட்
 20 டு அவாள் ஏற்படுத்தப்பட்டவா
 21 ளாலும் வசூல் செய்து றெடி வீட்
 22 டு வரி ரிபேர் செலவு போக மீ
 23 தி ரூபாயைக் கொண்டு சூரிய சந்தி
 24 ரருள்ளவரயில் றெடி உச்சவத்தை
 25 நடத்தி வரவும்.

மாவட்டம்	: சென்னை	வட்டம்	: வட சென்னை
ஊர்	: பழைய வண்ணாரப் பேட்டை	ஊர்க் கல்வெட்டு எண்	} 1
இந்திய கல்வெட்டு ஆண்டு அறிக்கை	} —	முன் பதிப்பு	
எழுத்து		: தமிழ்	மொழி
அரசு	: —	மன்னன்	: —
ஆட்சி ஆண்டு	: —	வரலாற்று ஆண்டு	: கி. பி. 1896

இடம் : எம். சி. ரோட்டில் (ராபின்சன் பூங்காவின் எதிரில்) உள்ள சுமைதாங்கிக் கல்மேல் உள்ளது.

குறிப்புரை : அ. அப்பாசாமி கிராமணியாரின் குமாரத்தியும் தி. பொன்னுவேலு கிராமணியாரின் மனைவியுமான தி. இராஜரத்தின அம்மாள் கொடை அளித்ததை இக்கல்வெட்டு குறிக்கிறது.

கல்வெட்டு :

1. சிவமயம்
2. அ. அப்பாசாமி கிராமணியார்
3. குமாரத்தி
4. தி. பொன்னுவேலு கிராமணியார்
5. பாரியாள்
6. தி. இராஜரத்தின அம்மாள்
7. தருமம்
8. 10th January 1896

மாவட்டம்	: சென்னை	வட்டம்	வட சென்னை
ஊர்	: பழைய வண்ணாரப் பேட்டை	ஊர்க் கல்வெட்டு எண்	} 2
இந்திய கல்வெட்டு ஆண்டு அறிக்கை	} —	முன் பதிப்பு	
எழுத்து		: ஆங்கிலம்	மொழி
அரசு	: —	மன்னன்	: —
ஆட்சி ஆண்டு	: —	வரலாற்று ஆண்டு	: கி. பி. 1822

இடம் : எம் சி. ரோட்டில் உள்ள சிமெண்ட் தூணின் அடிப்பாகத்தில் உள்ள கல்வில் உள்ளது.

குறிப்புரை : கோட்டைக்கும் நகரத்துக்கும் இடையேயுள்ள அகலிடத்தின் எல்லை யைத் தெரிவிக்கும் கல் இது என்று இக்கல்வெட்டு குறிக்கிறது.

கல்வெட்டு :

- 1 No. 4
- 2 THE FACE OF THIS STONE IS THE
- 3 BOUNDARY OF THE ESPLANADE
- 4 AND THE LINE IS TO BE DRAWN STRAIGHT
- 5 TO OBELISK No. 5 WESTERLY,
- 6 AND TO No. 3 EASTERLY
- 7 A.D. 1822
- 8 FEET FROM THE SALIENT ANGLE
- 9 OF BASTION No. 4

மாவட்டம்	: சென்னை	வட்டம்	: தென் சென்னை
ஊர்	: கோமலீஸ்வரன் பேட்டை	ஊர்க் கல்வெட்டு எண்	} 1
இந்திய கல்வெட்டு ஆண்டு அறிக்கை	} —	முன் பதிப்பு	
எழுத்து		: ஆங்கிலம்	மொழி
அரசு	: —	மன்னன்	: —
ஆட்சி ஆண்டு	: —	வரலாற்று ஆண்டு	: கி. பி. 1851—55

இடம் : ஹாரிஸ் சாலையிலுள்ள பாலத்தின் தெற்குப் பக்கச் சுவரில் உள்ளது.

குறிப்புரை : கி. பி. 1851—1855-இல் ஹாரிஸ் பாலம் கட்டப் பெற்றதை இக்கல்வெட்டு குறிக்கிறது.

கல்வெட்டு :

1. HARRIS BRIDGE
2. 1851—1855

மாவட்டம்	: சென்னை	வட்டம்	: தென் சென்னை
ஊர்	: கோமலீசுவரன் பேட்டை	ஊர்க் கல்வெட்டு எண்	} 2
இந்திய கல்வெட்டு ஆண்டு அறிக்கை	} —	முன் பதிப்பு	
புழுத்து		: ஆங்கிலம்	மொழி
அரசு	: —	மன்னன்	: —
ஆட்சி ஆண்டு	: —	வரலாற்று ஆண்டு	: கி. பி. 1854—55

இடம் : ஹாரிஸ் சாலையிலுள்ள பாலத்தின் வடக்குப் பக்கச் சுவரில் உள்ளது.

குறிப்புரை : கி. பி. 1854—55-இல் பாலம் கட்டப் பெற்றதையும், அப்பொழுது லார்டு ஹேரிஸ் என்பார் சென்னை ஆளுநராக இருந்தார் என்பதையும், பாலத்தின் வரைபடம் தயாரித்தவர் தலைமைப் பொறியாளர் பேபர் என்பதையும், பாலத்தைக் கட்டி முடித்தவர் செயல் பொறியாளர் இச்சின்ஸ் என்பதையும் இக்கல்வெட்டு குறிக்கிறது. இதன் தமிழ்ப் பிரதி தொடர் எண் 1967/240 ஆகும்.

கல்வெட்டு :

- 1 THIS BRIDGE
- 2 WAS ERECTED IN 1854—55. WHILST
- 3 LORD HARRIS
- 4 WAS THE GOVERNOR OF MADRAS
- 5 DESIGNED BY
- 6 LIEUT. COL. C.E. FABER,
- 7 CHIEF ENGINEER
- 8 BUILT BY CAPT. H. HITCHINS.
- 9 EXECUTIVE ENGINEER.

மாவட்டம்	: சென்னை	வட்டம்	: தென் சென்னை
ஊர்	: கோமலீசுவரன் பேட்டை	ஊர்க் கல்வெட்டு எண்	} 3
இந்திய கல்வெட்டு ஆண்டு அறிக்கை	} —	முன் பதிப்பு	
எழுத்து		: தமிழ்	மொழி
அரசு	: —	மன்னன்	: —
ஆட்சி ஆண்டு	: —	வரலாற்று ஆண்டு	: கி. பி. 1854-55

இடம் : ஹாரீஸ் சாலையிலுள்ள பாவத்தின் வடக்குப் பக்கச் சுவரில் உள்ளது.

குறிப்புரை : லார்ட் ஆரிஸ் துரை என்பவர் சென்னை ஆளுநராக இருந்தபோது தலைமைப் பொறியாளரான பேபர்துரை அவர்கள் வரைந்த வரைபடத்தின்படி செயல் பொறியாளர் இச்சின்ஸ்துரை என்பாரால் இந்தப் பாலம் கட்டப்பெற்றதை இக்கல்வெட்டு குறிக்கிறது.

கல்வெட்டு :

- 1 இந்த வாராவதி
- 2 லார்ட் ஆரிஸ் துரையவர்கள்
- 3 சென்னப்பட்டணம் கவர்னராயிருந்த
- 4 கூர்ஜாருயிச-ருயிரு-ம்-வருஷத்தில்
- 5 சீப் இஞ்சினீராகிய
- 6 லெப்டன்கர்னல், சி. யி. பேபர்துரை
- 7 ஏர்ப்படுத்திய பிளான் படிக்கு
- 8 எக்கிகியூடிவ் இஞ்சினீராகிய
- 9 கேப்டன் எச். இச்சின்ஸ் துரையால்
- 10 கட்டப்பட்டது.

மாவட்டம்	: சென்னை	வட்டம்	: தென் சென்னை
ஊர்	: சாந்தோம்	ஊர்க் கல்வெட்டு எண்	} 1
இந்திய கல்வெட்டு ஆண்டு அறிக்கை	} 215/1923	முன் பதிப்பு	
எழுத்து		: தமிழ்	மொழி
அரசு	: —	மன்னன்	: —
ஆட்சி ஆண்டு	: —	வரலாற்று ஆண்டு	: கி. பி. 12-ஆம் நூற்றாண்டு

இடம் : சாந்தோம் மாதாகோயிலின் கிழக்குப் பக்கத் திருச்சுற்று.

குறிப்புரை : மயிலாப்பூர் ஈச்சரமுடையார் கோயிலில் கூத்தாடுந்தேவர்க்கு ஒரு சந்தி விளக்கு எரிய வைப்பதற்காக இறையிலி நிலம் அளித்ததைக் குறிக்கிறது.

கல்வெட்டு :

- 1 ழ தேவச் சதுப்பேதி மங்கலத்து ௨
- 2 ற்றுக்கு விட்ட நிலமா[வ]து எங்களுர் கீழ் கழ
- 3 வல்ப்பட்ட வாலை ஒன்றும் இதந் கீழைக் கா[ணி]
.
- 4 மிறையுமிழ்ச்சி இந்நிலத்தால் வண சில்லிறை சொ
.
- 5 சுரமுடையார் கோயிலில் கூத்தாடுதேவர்க்கு ஒரு
சண்க்கு
- 6 மேல் வரம்புக்கு மேற்கும் தென்பாற்கெல்லை கி
.
- 7 ல்லை உட்பட்ட நிலம் உள்மேடொழிவிந்றி தி
- 8 தாடுதேவர்க்கு ஒரு சண்க் திருவமுர்துபடி

மாவட்டம்	: சென்னை	வட்டம்	: தென் சென்னை
ஊர்	: சாந்தோம்	ஊர்க் கல்வெட்டு எண்	} 2
இந்திய கல்வெட்டு ஆண்டு அறிக்கை	} —	முன் பதிப்பு	
எழுத்து		தமிழ்	மொழி
அரசு	: சோழர்	மன்னன் :	: முதலாம் இராஜேந்திரன்
ஆட்சி ஆண்டு	: —	வரலாற்று ஆண்டு	: கி.பி. 11-ஆம் நூற்றாண்டு

இடம் : சாந்தோம் மாதாகோயிலின் கிழக்குப் பக்கத் திருச்சுற்று.

குறிப்புரை : முதலாம் இராஜேந்திர சோழனின் மெய்கிர்த்திப் பகுதியே உள்ளது.

கல்வெட்டு :

- 1 . . . [டு]சயப் பாவையும் சீர்த் தனிச் செல்வியுந்
- 2 ல் பல் பழனீவும் செருவிற் சினவி விருபத்தொருக்
கா[ல்]

மாவட்டம்	: சென்னை	வட்டம்	: தென் சென்னை
ஊர்	: சாந்தோம்	ஊர்க் கல்வெட்டு எண்	} 3
இந்திய கல்வெட்டு ஆண்டு அறிக்கை	} —	முன் பதிப்பு	
எழுத்து		: தமிழ்	மொழி
அரசு	: சோழர்	மன்னன்	: விக்கிரமசோழன்
ஆட்சி ஆண்டு	: —	வரலாற்று ஆண்டு	: கி. பி. 12-ஆம் நூற்றாண்டு

இடம் : சாந்தோம் மாதாகோயிலின் கிழக்குப் பக்கத் திருச்சுற்று.

குறிப்புரை : விக்கிரமசோழ மன்னனின் மெய்கீர்த்தியின் ஒரு பகுதி.

கல்வெட்டு :

- 1 . . . க ஜயமாதா விரும்பத் தந்நிருபதமலர் ம
- 2 . . . ாழிவரையாழி [ந]டாத்தி இருச்சுடரள . . .
- 3 . . . [கொ]ண்ட சோழமண்டலத்து குலோ . . .
- 4 . . . மேல் பாற்[க்] கெல்லை வெளி தோட்டத்துக்
- 5 . . . ம் தென்பா[ற்] கெ . . .

மாவட்டம்	: சென்னை	வட்டம்	: தென் சென்னை
ஊர்	: சாந்தோம்	ஊர்க் கல்வெட்டு எண்	} 4
இந்திய கல்வெட்டு ஆண்டு அறிக்கை	} —	முன் பதிப்பு	
எழுத்து		: கிரந்தம்	மொழி
அரசு	: —	மன்னன்	: —
ஆட்சி ஆண்டு	: —	வரலாற்று ஆண்டு	: கி. பி. 12-ஆம் நூற்றாண்டு

இடம் : சாந்தோம் மாதாகோயிலின் கிழக்குப் பக்கத் திருச்சுற்று.

குறிப்புரை : கல்வெட்டின் ஒரு பகுதியே உள்ளது.

கல்வெட்டு :

- 1 . . . [யதபாஸை]
- 2 . . . ப்ரபாயாயி உ [ஸர்வஜ சி வ] . யா . . . மயிலாப்பூ[ர்] . . .

தொடர் எண் : 1967 / 245

மாவட்டம் : சென்னை

ஊர் : சாந்தோம்

இந்திய கல்வெட்டு
ஆண்டு அறிக்கை } —

எழுத்து : தமிழ்

அரசு : —

ஆட்சி ஆண்டு : —

வட்டம் : தென் சென்னை

ஊர்க் கல்வெட்டு
எண் } 5

மூன் பதிப்பு : Antiquities from San-
thome and Mylapore,

மொழி : தமிழ் Page, 74.

மன்னன் : —

வரலாற்று ஆண்டு : கி. பி. 12-13-ஆம்.
நூற்றாண்டு

இடம் : சாந்தோம் மாதாகோயிலின் கிழக்கு பக்கத் திருச்சுற்று.

குறிப்புரை : கல்வெட்டின் ஒரு பகுதியே உள்ளது. நேமிநாதசுவாமிக்குக் கொடை அளித்த
தையும் பழந்தீபரா[யன்] என்பார் கையெழுத்திட்டதையும் குறிக்கிறது.

கல்வெட்டு :

1 உட்பட நேமிநாயுஷாசி

2 க் குடுத்தோம் இவை பழந்தீபரா

மாலட்டம்	சென்னை	வட்டம்	: தென் சென்னை
ஊர்	சாந்தோம்	ஊர்க் கல்வெட்டு எண்	} 6
இத்திய கல்வெட்டு ஆண்டு அறிக்கை	} 216/1923	முன் பதிப்பு	
எழுத்து		: தமிழ்	மொழி
அரசு	: சோழர்	மன்னன்	: முதலாம் இராஜரா ஜன்
ஆட்சி ஆண்டு	: —	வரலாற்று ஆண்டு	: கி. பி. 10-11-ஆம் நூற்றாண்டு

இடம் : சாந்தோம் மாதாகோயில் தென்னந்தோப்பிலிருந்து கண்டெடுக்கப்பெற்ற ஒரு தூண்.

குறிப்புரை : முதலாம் இராஜராஜ சோழனின் மெய்கீர்த்திப் பகுதியில் ஒரு பகுதியே உள்ளது.

கல்வெட்டு :

- 1 தடி[கை] பா[டி]யும்
- 2 நாடுங் கொல்லமும் [கலி]
- 3 ங்கமும் எண்டிசை புகழ் த
- 4 [ர] ஈழ மண்டலமும் இரட்டபாடி ஏ
- 5 ழரை இலக்கமும் திண்டிறல் வெ
- 6 ன்றி தண்டார் கொண்டு தன்னெ
- 7 ழில் வளர் ஊழியுள் ளெல்லா யா . . .
- 8 தொழுதெழ விளங்கு யாண்டே செழிஞ்சரைத் தே
- 9 சு கொள் ழுரீ கோ ராஜராஜகே[ஸ]ரி ப[ன்]மர்க்கி யா


மாவட்டம்	: சென்னை	வட்டம்	: தென் சென்னை
ஊர்	: சாந்தோம்.	ஊர்க் கல்வெட்டு எண்	} 7
இந்திய கல்வெட்டு ஆண்டு அறிக்கை	} —	முன் பதிப்பு	
எழுத்து		: தமிழ்	மொழி
அரசு	: —	மன்னன்	: —
ஆட்சி ஆண்டு	: —	வரலாற்று ஆண்டு	: சமார் கி. பி. 17-18- ஆம் நூற்றாண்டு

இடம் : சாந்தோம் ஹைரோட்டில் உள்ள திரு. தனகோடிராஜு வீடு.

குறிப்புகள் : கல்வெட்டின் இடைப் பகுதியே உள்ளது. சுந்திரன் நிலம் 870 குழியையும், வெள்ளிருப்ப டயான் நிலம் [400] குழியையும் குறிக்கிறது.

கல்வெட்டு :


- 1 . . சுந்திரன் [குழி] 870
- 2 . . 2 குழி 350 வெள்ளரிப்ப
- 3 . . டயான் குழி [400] கொம்ம
- 4 . . ண்ணூற்று அய்ஞ்சுக்கு [மஹை]
- 5 . . எண் கழஞ்சுக்கும் இன்
- 6 . . னயாள் உரயராஸரத்து




மயிலாப்பூர் கபாலீஸ்வரர் கோயில்



திருவல்லிக்கேணி பார்த்தசாரதி
கோயில் கருவறை




மயிலாப்பூர் மாதவப்பெருமாள்
கோயில் வாயில் கோபுரம்




பார்த்தசாரதி கோயில் விஜயநகரர் கால கல்வெட்டு



மயிலாப்பூர் காரணீஸ்வரர் கோயில்



மயிலாப்பூர் மாதவப்பெருமாள் கோயில் கருவறை



மயிலாப்பூர் விருப்பாட்சீஸ்வரர் கோயில்

Handwritten text in Tamil script on a dark, aged palm leaf manuscript. The text is arranged in approximately 15 horizontal lines, though some are obscured by a large, irregular tear or hole in the center of the leaf. The script is finely etched into the surface of the leaf.

Handwritten text in Tamil script on a dark, aged palm leaf manuscript. This section is more legible than the one above, showing approximately 8 lines of text. The characters are dark and well-defined against the lighter background of the leaf's surface.